

## 第八章 都市熱島、降溫與微氣候調節



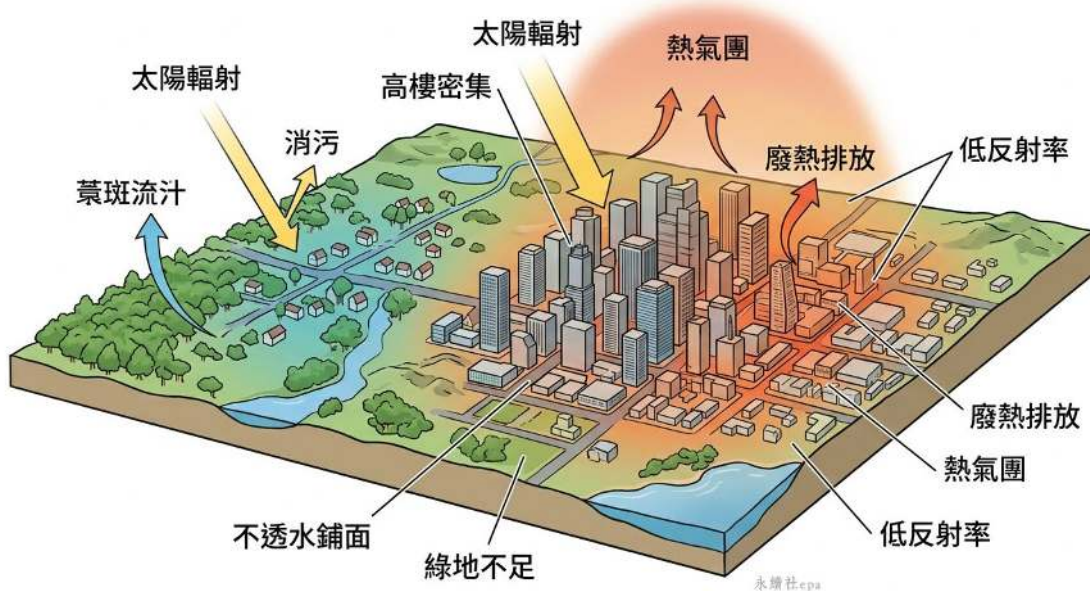
隨著建築設計從室內環境品質的微觀調控，擴展至都市尺度的宏觀影響，我們必須正視建築群聚所衍生的集體環境效應。都市熱島效應便是其中最顯著且影響深遠的課題之一。當代城市由於大面積的不透水鋪面、建築材料的高熱容量與低反射率、綠地空間的不足，以及人類活動所排放的廢熱，導致都市區域的氣溫明顯高於周邊郊區或自然環境。這種溫差不僅加劇了夏季的冷房能耗，直接衝擊建築的能源效率表現，更對都市居民的健康與生態系統構成威脅，引發熱壓力相關疾病並擾亂原生生物棲地。因此，綠建築的實踐範疇必須超越單體建築的節能減碳，積極介入都市微氣候的調節，將建築視為城市生態系統中的一個能動元件，透過設計手段緩解熱島效應，重建更為健康、舒適且具韌性的都市環境。

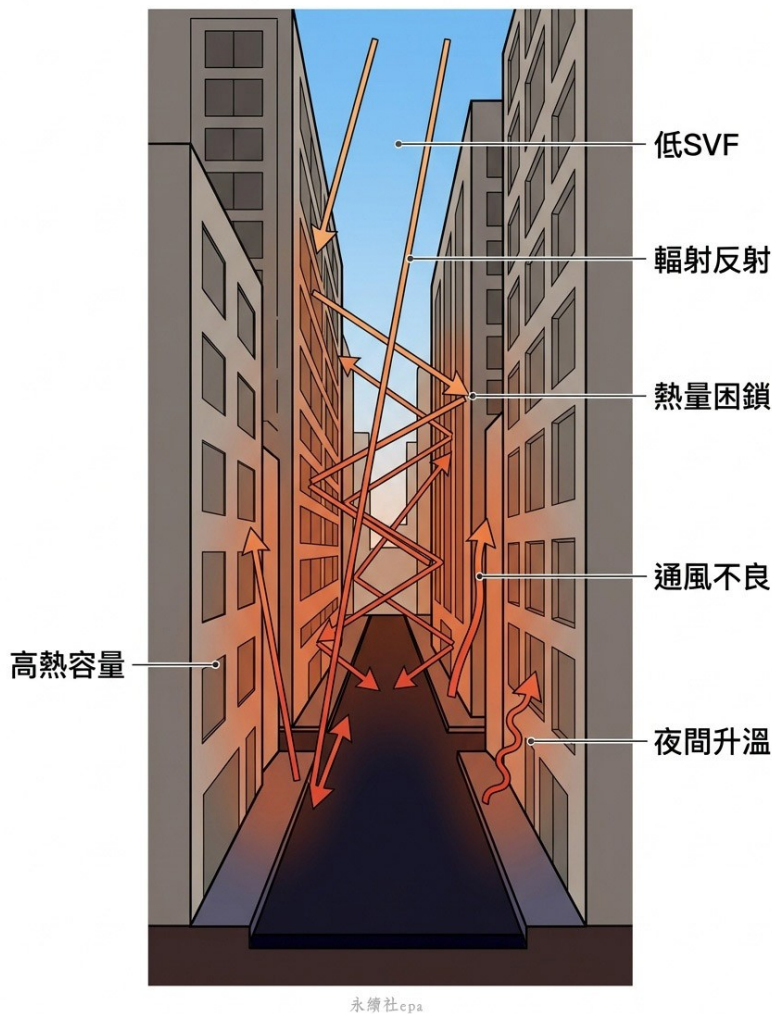
要有效對抗都市熱島，首先需精確掌握其空間分布與形成機制，這有賴於科學化的測繪與成因分析。透過衛星遙測技術獲取地表溫度分布圖，並結合地面氣象站網的實測數據，可以繪製出高解析度的都市熱島強度圖譜，辨識出熱點區域。這些熱點往往與高密度開發區、工業區、或缺乏植被的交通樞紐高度重疊。成因分析則需量化各項因子的貢獻，包括城市幾何形狀所導致的天空可視因子降低，阻礙了夜間長波輻射散熱；建築與鋪面材料的低太陽反射率，吸收了大量太陽輻射能；以及空調系統排熱、車輛廢氣等人為排熱的加成效應。此類分析是後續制定降溫策略的科學基礎，使介入措施能對症下藥。

在掌握熱島成因的基礎上，可從建築與都市設計層面推動多項降溫策略。建築外殼的革新是首要戰場，推廣高反射率的「冷屋頂」與「冷鋪面」材料，能直接減

少太陽輻射的吸收，降低表面溫度與對周遭空氣的加熱。這些材料的反射率維持與耐久性是需要持續關注的技術細節。此外，擴大都市綠覆率被證實是最具生態效益的降溫手段。都市林業不僅提供遮蔭，植物葉片的蒸散作用更能帶走大量潛熱，有效冷卻空氣。垂直綠化則能將此效益延伸至建築立面，直接降低建築外牆溫度並改善其周邊的微氣候。這些綠色基盤的規劃，需考量植栽的適生性、維護需求與長期的生態冷卻持續性。

除了輻射熱管理與綠化，優化都市風道亦是促進城市散熱的關鍵。密集且雜亂的建築量體會阻擋自然風的流動，使熱空氣滯留。透過都市規劃手段，有意識地保留或開闢通風路徑，連結大型開放空間、公園、河岸等「冷島」，可以引導涼爽氣流進入城市內部。在建築設計上，則可透過量體配置、設置導風翼或建築底層挑空等方式，減少對地面層風場的阻擋。整合運用反射材料、植被與風道規劃，形成多層次的降溫網絡，方能系統性地緩解都市熱島效應，讓建築與城市共同邁向更具氣候調適能力的未來。





## 8.1 都市熱島效應測繪與成因

都市熱島效應是現代城市面臨的顯著氣候現象，其成因複雜且影響深遠。從物理層面來看，都市熱島效應主要源於城市地表覆蓋材料的改變，大面積的瀝青、混凝土鋪面取代了自然的土壤與植被，這些人造材料具有較低的反射率與較高的熱容量，能夠在日間吸收並儲存大量的太陽輻射熱能，並於夜間緩慢釋放，導致城市區域的氣溫，特別是夜間低溫，持續高於周邊郊區或鄉村地帶。此外，城市緊湊的建築形態與高聳的建築量體，形成了複雜的城市峽谷，這不僅減少了地表長波輻射的散失，也阻礙了空氣的自然流通，進一步加劇了熱量的蓄積。這種熱環境的改變，不僅直接影響居民的熱舒適度與健康，更會連帶增加建築的空調能耗，形成惡性循環，並對區域微氣候與生態系統造成長期的負面衝擊。

要準確掌握都市熱島的空間分布與強度，必須依賴多尺度的觀測與數據整合技術。衛星遙測技術，特別是搭載熱紅外感測器的衛星，能夠提供大範圍、連續性的地表溫度分布圖，這對於宏觀掌握整個都會區的熱島輪廓與熱點位置至關重要。然而，衛星所測得的是地表溫度，與人體實際感受的氣溫仍存在差異。因此，必須結

合地面氣象觀測網的數據，包括固定氣象站、移動觀測車乃至於近年興起的低成本感測器網路，以獲取更貼近人體高度的空氣溫度、濕度、風速等資料。透過地理資訊系統將衛星遙測的熱影像與地面氣溫站數據進行空間疊合與校正，可以建立更為精確的都市熱島強度分布圖，並進一步分析熱島效應與土地利用類型、綠覆率、建築密度等都市形態參數之間的定量關係，為後續的降溫規劃提供科學依據。

除了被動的熱吸收與蓄積，城市中密集的人類活動所產生的人工排熱，是驅動都市熱島效應的另一大關鍵引擎。這部分熱量主要來自建築物的空調系統、工業製程、交通工具的引擎廢熱以及各種能源消耗設施。在夏季，建築空調系統將室內熱量排出至室外環境，此過程本身就需要消耗大量電能，而電能的生產往往又伴隨著更多的廢熱排放，形成顯著的正回饋效應。交通運輸所排放的廢氣與廢熱，則沿著主要道路廊道形成線性的熱污染帶。量化分析各類人工排熱源對都市熱島的貢獻比例，是一項複雜但必要的工作，需要結合能源消耗統計、交通流量數據、產業活動資料與大氣擴散模型進行綜合評估，方能辨識出關鍵的熱排放熱區，並制定針對性的源頭減量策略。

城市的三維幾何形狀，通常以天空視域因子來量化，是影響都市熱島強度的內在結構性因素。天空視域因子描述了從地面一點望向天空的可視範圍比例，在建築密集、街道狹窄的區域，此值較低，意味著地表與建築物表面釋放的長波輻射較難逸散至寒冷的外太空，反而在建築立面之間多次反射與吸收，導致熱量困於街谷之中。這種幾何形態不僅影響輻射熱的散失，也嚴重干擾了城市的自然通風。高層建築群可能改變局地風場，在背風面形成靜風區，使得污染物與熱空氣滯留。因此，在都市規劃與建築設計初期，透過計算流體力學模擬分析不同建築布局方案下的天空視域因子與風環境，對於從形態上預先緩解熱島效應具有重要意義。

城市地表材料的熱物理性質，特別是太陽輻射反射率，直接決定了其對熱島效應的貢獻程度。傳統的深色鋪面與屋頂材料反射率低，吸收大部分入射的太陽輻射能並轉化為熱能。提升城市整體的反射率，被視為一項有效的被動降溫策略。然而，反射率的提升需謹慎規劃，過高的反射可能造成光污染或對行人與駕駛產生眩光不適。此外，材料的反射性能並非恆定不變，會隨著表面老化、積塵或降雨而衰減，因此在材料選擇與維護計畫中必須考量其長期性能。除了反射率，材料的熱容量、熱傳導率以及蒸發散潛力同樣關鍵。透水鋪面因其允許水分下滲並透過蒸發冷卻帶走熱量，相較於不透水鋪面，能顯著降低表面溫度。綜合評估材料的各項熱工性能，並將其系統性地應用於城市更新與新建項目中，是從微觀材料層面緩解都市熱島的務實路徑。

## 衛星遙測與地面氣溫站數據整合

都市熱島效應的科學化測繪，其精確度與解析度取決於多元數據來源的整合與校驗。衛星遙測技術提供了宏觀且連續的空間溫度分佈資訊，其中以搭載熱紅外感測器的衛星，如 Landsat 系列、MODIS 或 Sentinel-3，最為關鍵。這些感測器能

夠捕捉地表輻射溫度，透過大氣校正與輻射傳輸方程式的反演，轉化為地表溫度圖層。然而，衛星遙測所得的是地表皮膚溫度，其數值受到地表材質、濕度、植被覆蓋以及衛星過境時間的顯著影響，且通常無法直接反映人類活動高度集中的近地面空氣溫度，後者才是影響人體熱舒適度與建築能耗的關鍵物理量。因此，單純依賴衛星影像，雖能清晰描繪城市與周邊鄉村的地表溫度對比，呈現熱島的空間輪廓與強度分級，卻難以精確量化建築密集區內部的微氣候差異，以及垂直空間的溫度梯度。

為彌補此一缺口，地面氣溫站網絡的數據成為不可或缺的校正與驗證基礎。地面氣溫站直接量測離地約 1.5 至 2 公尺高度的空氣溫度，其數據代表著人類實際體驗的熱環境。一個完善的都市熱島研究，必須建立高密度的自動氣象站或溫度感測器網絡，這些站點應策略性地佈設於不同土地利用類型中，例如商業中心密集區、住宅區、公園綠地、水體周邊以及城市邊緣的對照點。然而，地面站點的數據屬於點狀資訊，其空間代表性有限，且站點的設置環境（如是否受建築遮蔭、鄰近空調排氣口或鋪面材質）會極大影響量測結果的真實性與可比性。若未經嚴格的站址環境評估與數據篩選，地面數據本身也可能引入偏差。

因此，有效的都市熱島測繪與成因分析，核心在於將衛星遙測的「面狀」地表溫度數據，與地面氣象站的「點狀」空氣溫度數據進行整合與融合。此一整合過程並非簡單的疊加，而是涉及複雜的空間統計與模型演算。常見的方法包括地理加權迴歸、克里金插值或機器學習演算法。研究人員首先利用地面站點的空氣溫度數據，建立其與同步衛星地表溫度、歸一化植被指數、建築密度、天空可視因子、地表反照率等多種空間變數之間的統計關係模型。此模型隨後被應用於整個研究區域的每一個像元上，從而推算出高空間解析度的近地面空氣溫度分佈圖。這種數據融合產出的圖層，既保留了衛星數據的空間細節，又校正至接近地面實測的空氣溫度水平，能夠更真實地反映都市熱島的三維空間結構，例如辨識出因街道峽谷效應或缺乏綠地而產生的局部熱點。

此整合數據的應用層面極廣。在都市規劃前期，它能協助辨識熱脆弱區域，優先針對這些區域進行降溫策略的介入，如增加綠覆率、改用高反射鋪面或規劃通風廊道。對於建築設計而言，整合後的微氣候圖可作為建築能耗模擬的邊界條件輸入，使模擬結果更貼近現實，特別是對於評估被動式設計策略在不同城市區位的有效性至關重要。此外，長期監測整合數據的時序變化，可以量化評估各項降溫措施（如屋頂綠化、公園開闢）的實際成效，為政策提供科學依據。然而，此技術整合仍面臨挑戰，包括不同來源數據的時間分辨率不一致（衛星可能數日才過境一次，而地面站為連續記錄）、雲層覆蓋對熱紅外遙感的干擾、以及高密度地面感測網絡的建置與維護成本高昂。未來發展方向將結合物聯網技術，佈建成本更低的微型感測器網絡，並利用無人機搭載熱像儀進行中尺度的補充觀測，以構建更即時、更精細的都市熱環境立體監測體系。

## 人工排熱（空調、交通）的貢獻比例分析

都市熱島效應的形成，除了自然環境的變遷外，人工排熱是其中至關重要的人為驅動因子。所謂人工排熱，主要指人類活動中消耗能源後，最終以廢熱形式釋放到大氣中的熱量，其中又以建築空調系統與交通運輸兩大部門的貢獻最為顯著。這些廢熱並非單純的副產品，其排放強度、時間分布與空間格局，直接塑造了都市近地面層的熱環境特徵，並與都市幾何、地表材質等因子產生複雜的交互作用，加劇了熱島效應的強度與範圍。量化分析空調與交通排熱的貢獻比例，是理解都市熱收支失衡關鍵環節，亦是後續擬定有效降溫策略的科學基礎。

建築空調系統的排熱，其貢獻比例與都市的建築密度、機能分區、以及室外氣候條件緊密相關。在商業密集的中央商務區，高聳的玻璃帷幕大樓內部因大量辦公設備、照明與人體代謝產熱，即便在建築外殼性能優良的情況下，仍須依賴大型中央空調系統進行冷卻。這些系統將室內熱量透過冷卻水塔或氣冷式主機的冷凝器，直接排放至建築周邊的空氣中。特別值得注意的是，空調排熱具有顯著的日間峰值與空間集中特性。在夏季午後，當室外氣溫最高時，建築冷房需求也達到頂峰，此時大量高溫廢熱集中排放至街谷中，往往使得建築下風處或機房排風口附近的局部氣溫較背景值高出攝氏二至五度不等。研究顯示，在高度都市化的商業區，空調排熱對夏季夜間熱島強度的貢獻可達百分之三十至五十，其影響甚至延續至午夜後，阻礙了都市夜間的正常冷卻過程。

交通運輸所排放的廢熱，則呈現出不同的時空分布特徵。汽機車引擎燃燒化石燃料的效率僅約百分之二十至三十，其餘能量大多轉化為廢熱，透過排氣管、引擎散熱及輪胎摩擦等形式釋放。與空調排熱集中於特定建築基地不同，交通排熱主要沿著道路網絡呈線性分布，尤其在主要幹道、高速公路交流道及交通壅塞的路口形成明顯的熱線。其排放強度與車流量、車種組成及行車速度密切相關。在通勤尖峰時段，大量低速行駛或怠速的車輛，單位里程的排熱量反而更高，導致道路廊道成為持續性的熱源。此外，交通排放的廢熱往往伴隨空氣污染物（如氮氧化物、揮發性有機物等），這些污染物在陽光下進行光化學反應，生成臭氧等二次污染物，此化學過程本身也會釋放額外熱量，形成一種熱量與污染相互加乘的反饋循環。

要精確分析兩者的貢獻比例，需依賴結合能源消耗統計、實地量測與數值模擬的整合方法。首先，透過都市層級的電力與燃料消耗數據，可估算出空調與交通部門的總能耗，並根據能源轉換效率推算出其理論廢熱排放量。然而，此宏觀數據需進一步透過微觀尺度的實證研究進行校正與空間分配。例如，利用移動氣象站量測不同土地利用分區（如住宅區、商業區、工業區、交通幹道）的氣溫剖面，並同步記錄該區域的空調主機運轉聲譜或交通流量，透過統計迴歸分析可區辨出各熱源的相對貢獻。更先進的研究則採用耦合了建築能耗模型與交通排放模型的城市氣候模型（如 ENVI-met、WRF-UCM），進行情境模擬。透過設定關閉空調排熱或交通排熱的對照情境，可以直接量化單一熱源對都市氣溫場的影響程度。

綜合多項實證研究與模擬分析結果顯示，人工排熱的貢獻比例存在顯著的都市差異與季節變化。在亞熱帶高密度都市，如台北、香港，夏季空調排熱通常是最大的人工熱源，其對熱島強度的貢獻可能超過交通排熱。尤其在辦公大樓林立的區域，空調排熱的集中效應極為明顯。反之，在緯度較高或商業活動較不密集的都市，交通排熱的相對貢獻可能較為突出。然而，兩者並非獨立作用，而是經常產生疊加效應。例如，商業區周邊的主要道路，同時承受來自大樓的空調廢熱與車流的排放熱，形成複合型熱污染核心區。此外，人工排熱的影響不僅在於提高氣溫，更在於改變都市的風場結構與熱力邊界層發展，可能抑制局地環流，使得廢熱更不易擴散，進一步惡化空氣品質與熱舒適度。

理解空調與交通排熱的貢獻比例，其最終目的在於引導更具體的減緩策略。針對空調排熱，策略方向包括提升建築外殼性能與設備效率以從源頭減少排熱量，推動區域供冷系統以集中處理廢熱並提升排放高度，或鼓勵採用吸收式冷凍機利用廢熱進行制冷，實現能源的階級利用。對於交通排熱，則需透過推動電動車（其行駛過程的廢熱顯著低於內燃機車輛）、優化大眾運輸路網以減少私有車輛里程、以及改善道路設計促進車流順暢等方式著手。這些策略的優先順序與成本效益，必須奠基於對各熱源貢獻比例的細緻分析之上。接續探討的城市幾何形狀，則將從都市空間形態如何蓄積與放大這些人工熱量的角度，進一步剖析熱島效應的成因。

### 城市幾何形狀 (Sky View Factor) 與熱蓄積

城市幾何形狀，特別是天空視野因子 (Sky View Factor, SVF)，是影響都市熱島效應強度與熱蓄積能力的關鍵物理參數。天空視野因子量化了從地面某一點所能觀測到的天空比例，其數值介於 0 到 1 之間，數值越低代表該點被周遭建築物或遮蔽物包圍的程度越高，天空可見範圍越小。在密集的都市峽谷中，低 SVF 值意味著來自太陽的短波輻射雖然在白天可能較難直射地面，但更重要的是，它嚴重阻礙了地表與建築物表面在夜間以長波輻射形式向寒冷的外太空散熱的能力。這種「輻射陷阱」效應導致日間吸收的熱能無法有效逸散，持續蓄積於建築材料、鋪面及空氣中，使得都市核心區在夜間的降溫幅度遠低於郊區或開闊地，形成顯著的夜間熱島現象。這種熱蓄積不僅加劇了空調能源消耗，更直接影響居民的夜間熱舒適度與公共健康。

從城市規劃與建築設計的角度分析，街道的高寬比 ( $H/W$ ) 是決定 SVF 與熱環境的核心形態指標。當街道兩側建築物高度 ( $H$ ) 遠大於街道寬度 ( $W$ ) 時，形成深窄的都市峽谷，其 SVF 值顯著降低。在這樣的環境中，白天的太陽輻射可能因建築遮蔭而減少直射，但多次反射的輻射與吸收再放射的長波輻射會在峽谷內反覆作用。同時，峽谷內空氣流動受阻，風速降低，進一步削弱了透過對流帶走熱量的能力。夜間，這些峽谷猶如一個熱儲存庫，緩慢地釋放日間蓄積的熱能，使得近地表空氣溫度居高不下。因此，在規劃階段對街廓尺度、建築高度與街道寬度進行綜合模擬與控制，是從源頭管理都市熱蓄積的根本策略。透過法規引導，例如訂定街道最小

寬度與建築高度上限，或鼓勵建築量體退縮與設置開放空間，都能有效提升區域的平均 SVF 值。

建築群體的布局與朝向同樣深刻影響局部熱蓄積模式。除了二維的街道高寬比，建築物的三維排列、間距與錯動關係決定了複雜的陰影軌跡與風路徑。例如，採用點狀或錯落式配置的建築群，相較於連續板狀的街牆，能創造更多縫隙與開口，有利於提升 SVF 並引導風流穿過，促進熱量散逸。此外，建築屋頂的形態也扮演重要角色。大面積的平屋頂在日間吸收大量太陽輻射，若其 SVF 值高（即周遭無更高建築遮擋），夜間散熱相對較快；但若處於低 SVF 的密集區，則屋頂層的熱蓄積問題會更加嚴重。因此，屋頂層的設計，無論是採用高反射材料、綠化或設置通風隔熱層，都是阻斷熱量向下傳遞與減輕整體熱蓄積的關鍵介入點。

量化分析與模擬工具使得設計者能夠精確評估城市幾何形狀對熱環境的影響。透過地理資訊系統（GIS）結合三維城市模型，可以大範圍計算網格化的 SVF 分布圖，並與實測的溫度數據進行相關性分析，找出熱蓄積的高風險區域。更進一步，利用計算流體力學（CFD）與輻射傳遞模型進行耦合模擬，可以動態分析不同季節、不同時辰下，特定城市形態對太陽輻射得熱、長波輻射冷卻及空氣流動的綜合效應。這些模擬結果能為都市更新、新建區規劃或建築設計提供科學依據，例如在 SVF 極低的區域優先推動透水鋪面、垂直綠化或規劃風道，以物理手段干預熱蓄積過程。

最終，理解城市幾何形狀與熱蓄積的關係，必須置於氣候變遷的脈絡下思考。隨著極端高溫事件頻率與強度增加，現有都市形態的熱脆弱性將被放大。未來的韌性城市規劃必須將 SVF 作為一項核心控制指標，致力於創造「可呼吸」的城市肌理。這不僅涉及新建區域的形態管控，更挑戰既有建成區的改造。透過策略性地拆除部分阻礙通風的構造、創造口袋公園與開放空間、以及鼓勵建築立面與屋頂的降溫處理，可以逐步改善都市的幾何形態，提升其整體的 SVF 與散熱潛力。這是一個將宏觀城市形態與微觀建築物理性能相結合的系統工程，目標在於打破熱蓄積的惡性循環，邁向更為涼爽、節能且健康的都市環境。

## 材料反射率（Albedo）對城市溫度的影響

材料反射率，即地表或建築表面對太陽輻射的反射能力，是影響都市熱島效應強度的關鍵物理參數之一。在都市環境中，大量使用如瀝青、深色屋瓦、混凝土等低反射率材料，導致太陽輻射能量被大量吸收並轉化為熱能，進而加劇城市升溫。這種熱蓄積現象不僅直接提升建築外殼表面溫度，增加室內冷房負荷，更透過長波輻射與對流作用，加熱周邊空氣，形成惡性循環。量化分析顯示，反射率每提升 0.1，在相同太陽輻射條件下，材料表面溫度可降低數攝氏度，其對周邊空氣溫度的調節效果雖受風速、濕度等環境因子調制，但整體而言，高反射率材料被證實是緩解都市熱島最直接且具成本效益的被動式策略之一。因此，在都市規劃與建築設計初期，系統性地評估並選用高反射率材料，成為微氣候調節不可或缺的一環。

材料的反射率並非固定不變，其數值受到材料本身的化學成分、表面粗糙度、顏色以及隨時間老化的影響。例如，新建的淺色塗料可能具有高達0.8以上的太陽反射率（Solar Reflectance），但隨著空氣污染微粒沉積、表面粉化或微生物（如藻類、黴菌）滋生，反射率可能顯著衰減，導致其冷卻效益隨時間遞減。這意味著在評估材料反射率對城市溫度的長期影響時，必須納入維護管理與材料耐久性的生命週期思維。此外，反射率的光譜選擇性亦至關重要。理想的高反射材料應在整個太陽光譜範圍內（特別是近紅外光波段）均具備高反射性能，而非僅在可見光範圍。某些深色材料雖在可見光波段吸收率高，但在近紅外波段卻能有效反射輻射，此類「冷色」材料的開發與應用，為平衡城市美學（如深色系建築外觀）與熱工性能提供了新的可能性。

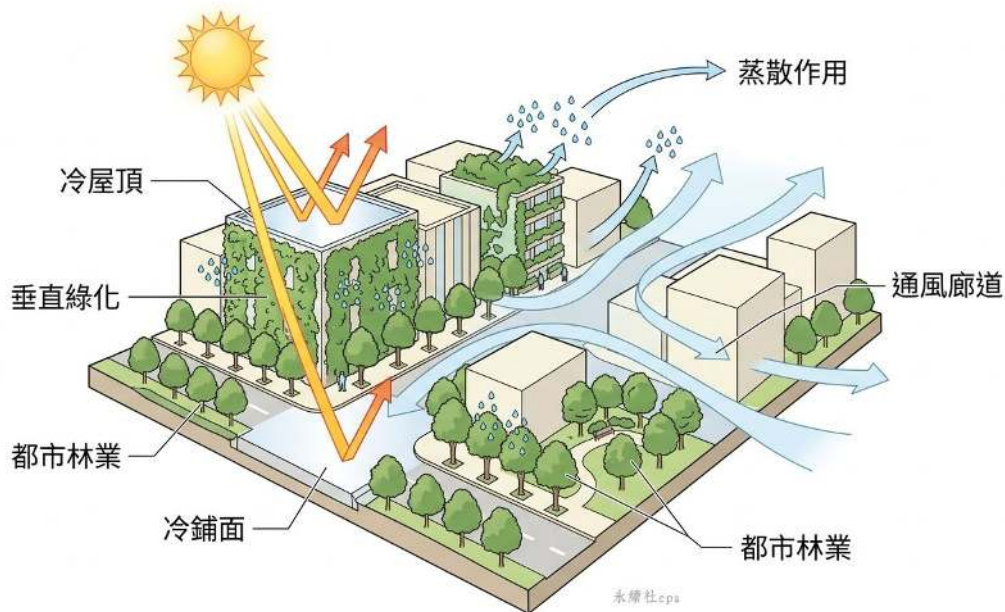
從城市尺度觀之，材料反射率的空間分布模式深刻影響熱島的形態與強度。大面積連續的低反射率鋪面，如機場跑道、大型停車場或工業區，往往成為顯著的熱點。反之，若能策略性地在城市中構建高反射率表面的網絡，例如將主要道路、廣場、屋頂群進行系統性的「冷化」改造，便能形成降溫廊道或冷島，有效打斷熱量的連續積累。這種規劃需與前一節所述的城市幾何形狀（天空視野因子）相結合，因為建築間的輻射反射與多次反射會受到街谷幾何的制約。在狹窄的街道峽谷中，即使地面鋪設高反射材料，其反射的輻射能可能被兩側建築立面再次吸收，反而加劇行人的熱輻射暴露。因此，優化反射率策略必須進行整體的輻射交換模擬，以評估淨效益。

除了直接的熱物理影響，材料反射率的提升亦可能帶來其他環境效應。過高的反射率，尤其是鏡面反射或特定角度的強烈眩光，可能對行人、駕駛者的視覺舒適度乃至交通安全構成威脅。同時，反射至大氣中的短波輻射，若其波長位於特定範圍，理論上可能對局部大氣化學或雲層形成產生微觀影響，儘管此類二次效應在都市尺度通常不顯著。更重要的考量在於冬季的熱增益取捨。在寒冷氣候區，冬季太陽高度角低，建築需要吸收太陽輻射以降低供暖能耗。因此，反射率的優化需具備氣候適應性，例如發展季節性可變的反射表面，或透過動態遮陽系統來調節建築立面的有效吸收與反射比例，以達成全年能源消耗的最佳平衡。

實務應用上，推動高反射率材料面臨技術、經濟與規範等多重挑戰。技術上，需持續研發兼具高反射率、耐久性、抗污性、適當摩擦係數（用於鋪面）以及成本可控的新材料。經濟層面，雖然高反射材料初期投資可能較高，但其帶來的節能減排效益、延長建築外殼壽命（降低熱應力）、提升室外熱舒適度所增加的公共健康與活動價值，應納入全生命週期成本效益分析。規範與政策則是驅動市場轉型的關鍵，許多國際城市已將最低太陽反射率標準納入建築法規，並對符合要求的「冷屋頂」或「冷鋪面」提供獎勵措施。這些政策工具的成功實施，有賴於建立公正、可靠的反射率測量標準與認證體系，確保性能宣稱的真實性。

綜上所述，材料反射率作為調節城市表面能量平衡的關鍵槓桿，其影響深遠且多維。從微觀的材料科學，到宏觀的城市規劃，系統性地提升都市表面的反射率，

是對抗熱島效應、降低建築能耗、提升都市韌性的有效途徑。此策略必須與後續章節將探討的冷屋頂、冷鋪面、垂直綠化、通風規劃等技術整合應用，形成多層次、協同作用的都市降溫系統。在氣候變遷導致極端高溫事件頻仍的未來，主動管理城市的反射特性，將從一項節能技術選擇，轉變為保障公共健康與城市永續運行的必要基礎設施投資。



## 8.2 冷屋頂、冷鋪面與高反射材料

冷屋頂、冷鋪面與高反射材料是緩解都市熱島效應最直接且具成本效益的物理性干預手段。這些技術的核心原理在於提高建築與地表材料對太陽輻射的反射能力，減少其吸收的太陽能量，從而降低材料表面的溫度，並進一步減少其向周圍環境及建築內部傳遞的熱量。材料的太陽反射率，即反照率，是衡量此性能的關鍵指標。反照率值介於0到1之間，數值越高代表反射能力越強。傳統的深色瀝青鋪面或屋頂瓦片反照率可能低於0.1，吸收高達90%的太陽輻射能，並轉化為熱能；而高性能的冷材料反照率可達0.6甚至0.8以上，能顯著降低表面溫度達攝氏20至30度。這種溫差不僅直接影響建築物的冷房負荷，更透過對流與長波輻射，影響建築周邊的微氣候與城市整體熱環境。

高反射率塗料的熱老化與維護是確保冷屋頂長期性能的關鍵挑戰。新塗裝的高反射塗料在實驗室條件下可能展現優異的反照率與熱輻射發射率，然而在實際戶外環境中，其性能會因多種因素而逐漸衰減。紫外線照射會導致塗料中的樹脂成分降解，可能引起粉化或黃變，降低反射能力。空氣中的懸浮微粒、灰塵、工業落塵以及生物性附著如藻類、黴菌或地衣的滋生，會在塗料表面形成一層遮蔽層，大幅削弱其反射效能，尤其在空氣污染較嚴重或潮濕多雨的區域，此問題更為顯著。因此，冷塗料的配方設計不僅需追求初始的高反射率，更需注重耐候性、抗污性與自

潔能力。定期維護，如清潔表面積塵，對於恢復其反射性能至關重要。此外，塗料層的完整性也需檢查，避免因龜裂或剝落導致水分侵入基層，影響建築構造。建立長期的性能監測與維護計畫，是使冷屋頂投資效益最大化的必要作為。

透水冷鋪面的水分蒸發冷卻機制，為都市降溫提供了另一種物理途徑。此類鋪面通常由多孔隙的瀝青或混凝土、連鎖磚、植草磚等材料構成，其降溫效果不僅來自材料本身可能具備的較高反照率，更關鍵的是其結構允許水分滲透並儲存於基層。在日照下，儲存的水分会透過毛細作用上升至表面並蒸發，此相變過程會吸收大量的汽化熱，從而有效冷卻鋪面表面及其上方的空氣層。這種蒸發冷卻效應可以顯著緩解硬鋪面常見的蓄熱與輻射問題，同時有助於管理地表逕流，補充地下水，實現多重生態效益。然而，其效能受當地氣候條件，特別是濕度與降雨模式影響甚鉅。在乾燥炎熱的氣候下，蒸發冷卻效果顯著；但在高濕度地區，蒸發速率受限，降溫效果可能打折扣。此外，鋪面的孔隙維護，避免被泥沙堵塞而喪失透水性，是長期性能維持的技術重點。

屋頂綠化對頂層室溫的隔熱實績已獲得廣泛的實證研究支持。與冷屋頂透過反射降溫的機制不同，屋頂綠化主要透過植被層的遮蔭、基質層的熱阻以及植物的蒸散作用來達成隔熱與降溫效果。植被層可以直接阻擋太陽輻射，基質土壤層則提供了良好的隔熱性能，而植物的蒸散作用如同自然的冷卻系統，能帶走大量熱量。研究顯示，大面積的屋頂綠化可以將下方樓板表面的溫度降低攝氏 10 至 20 度，從而大幅減少頂層空間的空調能耗，在某些案例中節能率可達 20% 至 30%。此外，屋頂綠化還能延長屋頂防水層的壽命（因免受紫外線直射與劇烈溫差衝擊）、滯留雨水、提供生物棲地並改善都市景觀。然而，屋頂綠化的設計需綜合考慮結構載重、防水與根阻層、排水系統、灌溉維護以及植栽選擇等複雜因素，其初始建置成本與後續維護需求通常高於冷屋頂塗料，需從生命週期成本與綜合效益的角度進行評估。

城市色彩規劃與熱反射率的平衡，是將冷材料技術從工程層面提升至都市設計美學層面的重要課題。傳統上，高反射材料多呈現白色或淺色系，這在視覺上可能與某些地區的建築文化、歷史風貌或大眾色彩偏好產生衝突。例如，在許多歷史城區或特定文化脈絡中，建築色彩有其傳統意義與一致性要求，大面積的淺色或白色屋頂可能被視為視覺上的入侵。因此，材料科技的發展正致力於解決此矛盾。目前市場上已出現「冷色」塗料與材料，這些產品在可見光波段可能呈現深色（如暗紅、深灰、甚至黑色），但透過添加特殊的紅外線反射顏料，使其在佔太陽能量近一半的近紅外光波段具有高反射率，從而達到降低熱吸收的效果。這類技術讓設計師在進行城市色彩規劃時，能在不顯著犧牲熱工性能的前提下，擁有更豐富的色彩選擇，兼顧都市熱島緩解與視覺景觀的和諧。這需要建築師、規劃師、材料科學家與社區民眾進行更緊密的對話與協作。

## 高反射率塗料的熱老化與維護

高反射率塗料作為緩解都市熱島效應的關鍵技術之一，其核心功能在於透過提高建築外殼表面的太陽反射率（Solar Reflectance, SR）與紅外線發射率（Thermal Emittance, TE），將大部分太陽輻射熱能反射回大氣中，而非吸收儲存於建築材料內部。這種塗料通常由特殊配方的樹脂基材與高反射性顏料（如二氧化鈦、空心玻璃微珠）組成，能夠在可見光與近紅外光譜範圍內維持高反射性能。然而，塗料暴露於戶外環境後，其反射效能會隨著時間推移而逐漸衰減，此現象即為熱老化。熱老化過程主要受到紫外線輻射、熱循環應力、雨水沖刷、空氣污染物沉積以及微生物滋生等多重環境因素的複合作用影響。紫外線會導致樹脂聚合物鏈斷裂，使塗膜出現粉化、龜裂或剝離，進而降低塗層的完整性與反射能力。同時，大氣中的懸浮微粒、灰塵、藻類孢子等污染物會逐漸附著於塗層表面，形成一層低反射率的覆蓋層，此物理性污染是導致反射率短期內顯著下降的主因之一。因此，評估高反射率塗料的長期性能，不能僅依賴實驗室初始測試數據，必須深入理解其在真實氣候條件下的老化機制與性能衰減軌跡。

熱老化對塗料反射性能的影響可透過長期曝曬試驗進行量化研究。標準測試方法通常將塗料樣本置於特定氣候區的曝曬場中，定期測量其太陽反射率的變化。研究數據顯示，塗料反射率的衰減曲線並非線性，通常在曝曬初期（例如前六個月至兩年內）下降幅度最為顯著，此階段主要歸因於表面污染物的快速累積以及塗膜表面輕微的化學變化。隨後，衰減速率會逐漸趨緩，進入一個相對穩定的平台期。影響衰減速率的關鍵變數包括當地氣候類型（如濕熱、乾熱、溫帶或工業污染區）、塗料面向（水平屋頂表面比垂直牆面更容易積塵）、以及塗料本身的化學組成與物理結構。例如，在工業區或交通繁忙的都市環境中，空氣中的碳黑等深色微粒沉積速度更快，可能使高反射塗層在數月內就喪失相當比例的反射效能。此外，塗料配方中的黏結劑（Binder）類型至關重要，丙烯酸樹脂、矽丙樹脂或氟碳樹脂等不同體系，其耐候性、抗紫外線能力與抗污性存在顯著差異，直接決定了塗層的使用壽命與維護週期。

為維持高反射率塗料的長期效能，制定科學的維護策略與計畫不可或缺。維護的核心目標在於定期清除表面污染物，恢復其原始反射能力，並在塗層劣化至不可逆程度前進行修復或重塗。最基礎且重要的維護作業是表面清潔。清潔頻率需根據當地環境污染程度與降雨特性而定，在少雨且多塵的區域，可能需要每年進行一次清潔；而在雨量充沛的地區，天然降雨雖能沖刷部分灰塵，但仍無法完全去除油性污染物或生物膜，因此仍需每兩至三年進行專業清潔。清潔方法應謹慎選擇，高壓水清洗雖能有效去污，但水壓過高可能損傷已老化的塗膜；配合使用中性清潔劑與軟質刷具的輕柔刷洗，通常是更為安全的選擇。對於已出現生物滋生（如藻類、黴菌）的表面，可能需要使用經環保認證的專用生物抑制劑進行處理，但須注意避免使用會損傷塗料或降低反射率的化學藥劑。

當塗料因老化出現嚴重粉化、龜裂或剝落時，簡單清潔已無法恢復性能，此時需進行塗層修復或全面重塗。在規劃重塗工程時，生命週期成本分析成為決策的重

要依據。這需要綜合考量舊塗層的處理成本、新塗料的材料與施工費用、以及預期的新塗層使用壽命與節能效益。選擇新一代的高反射率塗料時，除了關注其初始反射率與發射率數據，更應要求廠商提供基於長期戶外曝曬試驗的耐久性數據，或參考具公信力的環保產品宣告（EPD）中關於使用壽命的資訊。近年來，研發重點已朝向開發具有「自清潔」或「易清潔」特性的高反射塗料。例如，透過光觸媒（如二氧化鈦）塗層，在紫外線照射下分解表面有機污染物，再藉由雨水沖刷帶走；或是利用超疏水（荷葉效應）塗層技術，使灰塵難以附著並易被雨水沖離。這些智慧型塗料能大幅降低維護頻率與成本，但其長期耐久性與在各種氣候下的實際效能，仍需更多實證研究支持。

從建築全生命週期與都市尺度來看，高反射率塗料的維護管理不僅是單一建築資產的保養課題，更是維持都市整體降溫效益的關鍵。若缺乏系統性的維護，大量建築的冷屋頂塗料在數年後集體失效，將導致都市熱島效應緩解計畫的成效大打折扣。因此，建議將高反射塗層的維護計畫納入建築物管理手冊，並透過建築管理系統（BMS）或定期巡查予以落實。對於政府推動的都市降溫計畫，可考慮建立冷屋頂性能的監測與通報機制，利用衛星遙測或地面巡檢，大範圍追蹤屋頂反射率的時空變化，作為評估政策成效與提醒業主進行維護的科學依據。總而言之，高反射率塗料的價值體現於其生命週期內的淨節能效益，而這高度依賴於對熱老化機制的深刻理解與一套持之以恆、經濟可行的維護管理體系。唯有如此，這項技術才能從實驗室的理想數據，轉化為對抗都市熱島、實現建築節能減碳的持久利器。

### 透水冷鋪面的水分蒸發冷卻機制

透水冷鋪面作為都市熱島效應緩解策略中的關鍵技術，其降溫機制主要建基於水分蒸發過程中所帶走的潛熱。與傳統不透水鋪面（如瀝青或混凝土）相比，透水鋪面允許雨水或人為澆灌的水分滲入其多孔隙結構中儲存，並在日間受太陽輻射加熱時，逐步蒸發至大氣中。此蒸發過程需要吸收大量的熱能，這些熱能來自鋪面材料本身及其周圍的空氣，從而有效降低鋪面表面溫度及鄰近空氣的溫度。從物理學角度分析，水的蒸發潛熱約為每公斤 2260 千焦耳，意味著即使少量的水分蒸發，也能帶走可觀的熱量。這種主動的冷卻方式，相較於僅依靠高反射率（Albedo）來減少太陽輻射吸收的被動式冷卻，在濕熱氣候地區或特定時段往往能提供更顯著的降溫效益，尤其能改善鋪面表面對人體熱舒適度的負面影響，例如減少地表長波輻射熱對行人的炙烤感。

透水冷鋪面的材料組成與構造層次，直接決定了其儲水能力與蒸發效率。典型的透水鋪面系統通常由表層的透水磚、透水混凝土或多孔瀝青，中層的礫石儲水層，以及底層的土基或過濾層所構成。表層材料的孔隙率與連通性，影響水分下滲的速率與表面積水的可能性；中層的礫石層則扮演著臨時儲水庫的角色，在降雨事件後儲存水分，並在乾燥時期通過毛細作用將水分緩慢輸送至表層進行蒸發。這種構造設計模擬了自然土壤的水文循環，減少了地表逕流，同時延長了蒸發冷卻的持

續時間。值得注意的是，材料的孔隙結構若過於細密，雖能增加毛細作用，卻可能易於堵塞，反而不利於水分下滲與蒸發；反之，孔隙過大則儲水能力有限。因此，在設計時需綜合考慮當地降雨強度、蒸發速率、使用強度（如行人或輕型車輛荷載）以及維護清潔的可行性，以優化其水文與熱工性能。

水分蒸發冷卻的效能受到環境氣象條件的強烈調控，其中空氣溫度、相對濕度、風速與太陽輻射是四大關鍵因子。在相對濕度低、風速較高且太陽輻射強烈的環境下，蒸發速率最快，冷卻效果也最為顯著。然而，在濕熱氣候條件下，例如台灣夏季午後，空氣接近飽和狀態，蒸發驅動力減弱，此時透水鋪面的降溫效果可能主要依賴其較高的反照率以及透過滲透減少地表積水所帶來的間接效益。此外，夜間的蒸發冷卻雖持續進行，但由於缺乏太陽輻射的加熱，其對降低都市夜間熱蓄積的貢獻更為重要，有助於縮小日溫差，緩解都市熱島效應。實務上，可透過耦合計算流體力學（CFD）與地表能量平衡模型，模擬不同氣象情境下透水鋪面的蒸發冷卻潛力，並將其與高反射塗料、遮蔭植栽等策略進行綜合比較，以制定最適化的都市鋪面降溫方案。

透水冷鋪面的長期性能維持，關鍵在於其透水功能的永續性。鋪面孔隙堵塞是性能衰退的主因，灰塵、泥沙、落葉等懸浮物隨著時間累積，會逐漸填塞表面及內部孔隙，導致透水率下降，進而影響儲水與蒸發能力。因此，建立定期的維護制度至關重要，維護方法包括高壓水柱清洗、真空吸塵等物理清理方式。在設計階段，可考慮採用較大粒徑的骨材以減少堵塞風險，或於結構層中設置過濾層以攔截細顆粒。另一方面，鋪面下儲水層的水質若惡化，可能產生異味或滋生蚊蟲，需透過設計良好的底部排水或溢流系統，確保在極端降雨時能順利排水，並在乾旱時期可配合再生水或收集的雨水進行補水，以維持蒸發冷卻的連續性。這種動態的水分管理，將透水鋪面從被動的雨水管理設施，提升為主動的微氣候調節工具。

從都市尺度觀之，大面積應用透水冷鋪面不僅能降低地表溫度，更能對都市水文與熱環境產生系統性影響。當透水鋪面取代大面積的不透水表面，可增加整體都市下滲量，補充地下水，減少暴雨時排水系統的負荷，並透過大面積的蒸發作用增加空氣濕度，在乾熱氣候下有助於提升舒適度，但在濕熱地區則需審慎評估其對人體舒適度的綜合影響。此外，較低的地表溫度能減少其上方空氣的對流加熱，並降低建築物從外牆根部獲得的熱量，間接減輕建築物的冷房負荷。在規劃上，透水鋪面應與都市綠地、水體、建築遮蔭及風道規劃整合，形成協同的降溫網絡。例如，將透水鋪面設置於盛行風的上風處或綠地周圍，可使經由綠地降溫、加濕的空氣流經涼爽的鋪面表面，進一步優化行人層級的熱舒適度，達成「冷島」效應的串聯與擴散。

綜上所述，透水冷鋪面的水分蒸發冷卻機制，是一項融合水文工程、材料科學與微氣候物理的複合性技術。其效能並非固定不變，而是與材料構造、氣候條件、維護管理及周遭都市形態緊密互動。在追求淨零碳排與氣候調適的當代建築實踐中，透水冷鋪面代表了一種將灰色基礎設施綠色化的典範轉移，它不僅回應了節能

減碳的目標，更直接提升了都市公共空間的環境品質與韌性。接續的討論將轉向建築第五立面的處理策略，探討屋頂綠化如何透過不同的隔熱與蒸散機制，對建築頂層室溫產生顯著的調節效果，進一步完善從地面到空中的三維降溫體系。

### 屋頂綠化對頂層室溫的隔熱實績

屋頂綠化作為都市熱島效應的緩解策略之一，其對建築頂層室溫的隔熱效果已累積大量實證研究。在探討透水冷鋪面透過水分蒸發帶來的冷卻機制後，屋頂綠化則展現了更為複雜且多層次的熱工調節能力。其隔熱實績不僅體現在直接降低頂層室內溫度，更延伸至延遲熱峰值出現時間、減少空調能耗，以及改善建築外殼的熱耐久性。從物理機制分析，屋頂綠化的隔熱效能主要源於三個層面：植被層的遮蔭作用阻擋了太陽輻射直接加熱屋面；栽培介質層提供了顯著的熱阻與熱容，能吸收並儲存日間熱量；而植物的蒸散作用則透過水分相變消耗大量潛熱，有效冷卻葉面與周邊空氣。這多重機制的協同作用，使得綠化屋頂相較於傳統裸露或僅鋪設高反射材料的屋頂，在夏季能表現出更優異的熱緩衝性能。

具體的隔熱實績可從溫度量測數據中得到驗證。多項長期監測研究顯示，在亞熱帶氣候條件下，具備完善設計的密集型屋頂綠化（介質層厚度大於 15 公分），其下方樓板表面的溫度在夏季午後高峰時段，可比傳統瀝青或混凝土屋面降低攝氏 20 至 30 度之多。此大幅降溫直接減少了經由樓板傳導至頂層室內的熱流。反映在室內環境，頂層空間的室溫峰值平均可降低攝氏 2 至 5 度，具體數值取決於綠化系統的類型、介質厚度、植被覆蓋率、建築原有的隔熱性能以及室外氣象條件。值得注意的是，綠化屋頂的效益不僅在於降低溫度峰值，更在於「相位延遲」效應。傳統屋面的熱流峰值通常出現在日照最強的午後時段，而綠化屋頂的厚介質層能將熱流峰值延遲數小時，可能至夜間才傳遞至室內，此時室外氣溫已下降，或可透過夜間通風將餘熱排出，從而大幅減輕白天空調系統的尖峰負荷。

從建築能耗的角度評估，屋頂綠化的隔熱實績直接轉化為空調節能量。研究指出，對於頂層空間佔比較大的低層建築，完善的屋頂綠化可節省該樓層夏季空調耗電量達 20% 至 40%。對於多層或高層建築，雖然節能百分比因頂層面積佔比下降而相對減少，但對整棟建築的整體空調負荷仍有顯著削減效果。此外，綠化屋頂的隔熱性能具有雙向調節作用，在冬季，厚厚的栽培介質層和植被層能形成一層額外的保溫層，減少建築熱損失，對於冬季需要供暖的地區，同樣能帶來節能效益。這種冬暖夏涼的特性，使得屋頂綠化成為一種全年的被動式節能策略，其生命週期內的能源節約總量相當可觀。

然而，屋頂綠化的隔熱實績並非一成不變，其效能深受系統設計、維護管理與當地氣候的影響。密集型綠化（花園式屋頂）因介質層厚、植被多樣，其熱工性能與節能效果普遍優於僅有薄層介質與景天科植物的粗放型綠化。植被的選擇至關重要，茂密、葉面積指數高的植物能提供更佳的遮蔭與蒸散效果。栽培介質的組成與厚度則是決定熱阻與熱容的關鍵參數，足夠的厚度是確保長期隔熱性能的基礎。此

外，植物的健康狀態直接影響蒸散作用的強弱，一個缺乏灌溉、植被枯萎的綠化屋頂，其蒸散冷卻機制將幾乎失效，隔熱性能會大幅衰退至僅依靠介質層的熱阻，這凸顯了持續維護的重要性。在氣候方面，乾燥炎熱地區若缺乏灌溉，植物蒸散作用受限；而高濕度地區，蒸散冷卻效率也會降低，這些因素都會影響最終的隔熱實績。

除了直接的熱工效益，屋頂綠化對頂層室溫的穩定作用，也間接提升了建築的韌性與人居舒適度。在極端熱浪事件或區域性停電導致空調系統失效時，具有綠化屋頂的建築，其頂層室溫上升速度會遠慢於傳統建築，為居住者提供了更長的緩衝時間與更可忍受的避難環境，這是一項重要的被動式生存韌性。同時，降低的屋面溫度也能延長屋面防水層的材料壽命，減少因熱脹冷縮引起的開裂與老化問題。從都市尺度看，大面積推廣屋頂綠化能有效降低區域環境溫度，減少建築群體排放的廢熱，從而形成一個正向的反饋循環。在規劃城市色彩以平衡熱反射率時，屋頂綠化提供了另一種不依賴高反射塗料的降溫路徑，它避免了高反射材料可能帶來的光害問題，並同時創造了生態棲地與休憩空間，實現環境效益的多重疊加。因此，評估其隔熱實績時，應將其置於更廣泛的都市生態系統服務框架中，方能完整體現其價值。

## 城市色彩規劃與熱反射率的平衡

城市色彩規劃不僅是美學與文化意象的表達，更是一項關鍵的微氣候調節工具，其核心在於透過建築外牆與都市鋪面材料的太陽輻射反射率（Albedo）管理，來緩解都市熱島效應。然而，高反射率材料的廣泛應用，必須與視覺舒適度、文化脈絡、材料耐久性以及生態影響等多重面向取得細緻平衡。盲目追求極高的太陽反射率，例如大面積使用純白色或鏡面反射材質，可能導致鄰近區域的光害加劇、行人與駕駛的眩光不適，甚至對周邊生態系統（如鳥類飛行路徑）造成干擾。因此，現代的都市色彩策略，已從單一的「提高反照率」思維，轉向「選擇性光譜反射」與「熱輻射發射率」並重的綜合性能考量。

在技術層面上，平衡的關鍵在於區分「太陽光反射率」與「熱輻射發射率」。理想的冷材料應具備高太陽光反射率（特別是對近紅外光波段），同時擁有高的長波紅外線發射率，以便將吸收的少量熱能迅速以熱輻射形式散逸至大氣中。這使得研發中的「冷色系」塗料得以實現，例如深色但含有特殊紅外反射顏料的塗料，其視覺色調可能偏暗以符合都市設計準則，但物理上仍能反射大量不可見的太陽輻射熱能，從而減輕建築表面升溫。這種技術突破，讓色彩規劃在尊重歷史街區色調或特定地域文化偏好（如偏好暖色系或低明度色彩）的同時，仍能達成熱緩解目標。

從都市設計尺度來看，色彩與反射率的規劃需進行整體模擬評估。不同街廓、不同朝向的建築立面，所承受的太陽輻射強度與時長差異甚大。透過數位環境模擬工具，可以分析特定色彩方案下，建築表面溫度、周邊街谷的輻射熱交換以及行人高度的平均輻射溫度變化。規劃時可策略性地在太陽輻射強烈的西曬立面採用反射

率較高的色彩或材質，而在背陰面或低層區域則可採用吸收率較高的色彩，以在冬季獲取少量太陽熱增益。這種差異化策略，避免了單一色彩政策可能造成的微氣候負面影響，例如在寒冷季節加劇供暖需求。

此外，色彩規劃必須與材質的物理特性及生命週期結合考量。許多高反射率塗料或面材，會隨著時間因空氣污染、灰塵積聚、微生物生長（如黴菌、藻類）而老化，導致其反射效能顯著衰減。因此，在色彩設計階段，就需選用具有自潔性、抗污性或易於維護的材質，並評估其長期性能維持的成本。同時，材質的熱容量亦會與色彩交互作用：深色高熱容材質（如深色石材）在日間吸熱後，夜間緩慢釋放，可能加劇夜間熱島效應；而淺色低熱容材質則升溫快、降溫也快。故最優解往往是淺色配合中高熱容的構造，或在深色表面下設置有效的隔熱層，以阻斷熱量向室內或結構體深處傳遞。

在實務操作上，成功的城市色彩與熱反射率平衡規劃，需要跨領域的合作，包括都市規劃師、建築師、色彩學家、材料科學家以及氣候學家。制定指導方針時，應提供一套結合色譜與對應太陽反射率數值的參考手冊，並納入地方氣候數據（如日照時數、溫差）進行分區指引。例如，在終年炎熱的亞熱帶城市，可鼓勵使用中高明度、中低彩度的冷色系色彩範圍，並明定其最低太陽反射率要求；而在四季分明的地區，則可允許更寬廣的色彩選擇，但輔以建築朝向與遮陽設計的規範來調節熱影響。最終目標是創造一個視覺和諧、文化適切且熱環境舒適的都市景觀，使色彩成為一種主動的、性能化的環境調節元素，而非被動的裝飾。此一平衡藝術，標誌著都市熱島緩解策略從工程導向，邁向更整合、更人性化的設計思維。

### 8.3 都市林業與垂直綠化降溫

都市林業與垂直綠化作為緩解都市熱島效應的關鍵策略，其核心機制在於植物的生理過程與物理遮擋所產生的綜合冷卻效果。相較於前一節所探討的高反射率材料主要透過物理方式反射太陽輻射，植栽的降溫作用更為動態且具生態效益。植物透過蒸散作用，將吸收的水分從葉片氣孔以水蒸氣形式釋放到空氣中，此過程需要吸收環境中的熱能，從而有效降低周圍空氣的溫度。同時，茂密的樹冠能形成大面積的遮蔭，直接阻擋太陽輻射到達地面或建築表面，減少固體表面的熱吸收與再輻射。這種結合蒸散冷卻與遮蔭阻隔的雙重效應，使得綠化措施不僅能降低空氣溫度，更能改善人體的熱感覺，提升戶外空間的熱舒適度。因此，在都市降溫的整體規劃中，綠化策略與冷鋪面、冷屋頂等工程措施應視為互補而非互斥的選項，需根據基地條件、水資源狀況與維護能力進行整合性設計。

喬木的遮蔭與蒸散作用所帶來的降溫潛力，可透過科學化的評估進行量化分析。不同樹種的樹冠形態、葉面積指數、葉片反射率以及蒸散速率，均會顯著影響其最終的降溫效能。一般而言，樹冠寬大、枝葉茂密的落葉或常綠闊葉喬木，能提供較佳的遮蔭面積，有效降低其投影範圍內的地表溫度與近地空氣溫度。蒸散作用

的強度則與樹種的生理特性、土壤水分供應及氣候條件密切相關。研究顯示，單株成熟喬木的蒸散作用，其冷卻效果相當於數台家用冷氣機的製冷能力，且此過程不消耗電能，僅需自然的水分循環。在都市街廓中，連續的行道樹或公園綠地能形成顯著的「冷島」效應，其降溫幅度在日間可達攝氏二至五度，對於緩解街道峽谷的蓄熱問題尤為重要。評估時需綜合考慮樹木的全生命週期，從栽植、成熟到老化，其生態效益與維護成本亦隨之變化。

垂直綠牆作為將綠化從平面延伸至立面的重要技術，對建築周邊微氣候的調節作用日益受到重視。垂直綠化系統主要可分為攀爬式與模組化兩大類。攀爬式依賴植物自身的攀附能力沿牆面生長，而模組化系統則預先在植栽槽或植生毯中培育植物，再安裝於建築外牆。無論何種形式，垂直綠牆均能透過多種途徑影響建築微氣候。首先，植物層直接遮擋太陽輻射，減少建築外牆表面的得熱，從而降低牆體溫度與傳入室內的熱量，有助於減少建築空調負荷。其次，植物層與牆面之間的空氣層形成一個緩衝區，能透過空氣流動帶走部分熱量。最重要的是，植物的蒸散作用能冷卻其周圍的空氣，特別是在建築物迎風面設置綠牆時，可將較涼爽的空氣引入建築周邊或內部庭院。實測數據表明，設計良好的垂直綠牆能使其後方牆體表面溫度降低攝氏十度以上，並顯著改善建築東西向立面在午後的過熱問題。

綠覆率與都市溫度之間存在顯著的負相關性，建立兩者的相關性模型有助於制定科學的都市綠化政策。綠覆率通常指植被的垂直投影面積佔總土地面積的比例。透過衛星遙感技術（如利用歸一化植被指數 NDVI）與地面氣溫監測數據的結合分析，可以量化不同綠覆率區域對都市熱島強度的抑制效果。模型顯示，當一個街區的綠覆率從百分之十提升至百分之三十時，其夏季日間的平均氣溫往往有明顯的下降趨勢。然而，這種關係並非簡單的線性，其效益會受到綠地分布格局、植被類型、以及周邊建築形態的影響。大面積且集中連片的綠地（如大型公園）能形成強而有力的冷卻核心，其影響範圍可向外擴散數百公尺。而分散但均勻的小型綠地與街道植栽，則有助於整體環境溫度的均質化降低，並改善人行空間的舒適度。因此，都市規劃應兼顧「集中」與「分散」的綠地配置策略，並將綠覆率指標與建築量體、街道寬度等都市形態參數一同納入都市設計準則中。

植栽的長期維護管理是確保生態冷卻效益得以持續的關鍵，缺乏妥善養護的綠化設施不僅降溫功能衰減，甚至可能成為都市環境的負擔。維護工作包括定期灌溉、施肥、修剪、病蟲害防治以及植栽更新。其中，灌溉系統的設計需與水資源循環策略結合，優先利用回收雨水或中水，以符合永續原則。不同氣候區與樹種對水分的需求差異極大，選擇耐旱、適應本地氣候的原生或歸化樹種，能大幅降低長期灌溉的用水量與維護成本。此外，喬木的修剪需兼顧樹形健康、公共安全（如避免枝幹斷落）與遮蔭效果；垂直綠牆則需確保其支撐結構安全、灌溉管線通暢，並定期更換生長不良的植株。若維護不當，導致植物生長萎靡或死亡，其蒸散作用停止，遮蔭效果喪失，原本預期的降溫效益將不復存在，投入的資源也形同浪費。因此，在規劃階段就必須將全生命週期的維護計畫、預算與責任歸屬納入考量，才能

實現都市林業與垂直綠化的長期環境效益，為接下來的城市風道優化與通風模擬創造更有利的基礎條件。

### 喬木遮蔭與蒸散作用的降溫潛力評估

喬木作為都市林業的核心組成，其降溫潛力主要源自於遮蔭與蒸散作用兩大物理機制。遮蔭作用直接阻隔太陽輻射到達地表或建築表面，減少輻射熱的累積；而蒸散作用則是植物透過葉片氣孔將水分以水蒸氣形式釋放到大氣中，此過程需要吸收環境中的潛熱，從而有效降低周圍空氣的溫度。評估此潛力需從樹種特性、立地條件與氣象環境等多重面向進行綜合分析。不同樹種的樹冠形態、葉面積指數、葉片反射率以及蒸散速率存在顯著差異，直接影響其遮蔭效率與冷卻能力。例如，闊葉大喬木如樟樹或欖樹，其龐大且茂密的樹冠能提供大面積遮蔭，同時具有較高的蒸散速率，在夏季能創造顯著的降溫效果；反之，針葉樹種雖全年常綠，但其葉片結構與蒸散特性可能使其在盛夏的即時降溫效能略遜於部分闊葉樹。因此，在都市植栽規劃中，必須依據氣候分區與微環境需求，科學化篩選適宜的樹種，以最大化其熱調節效益。

從遮蔭的物理效果分析，樹冠的遮蔭能力取決於其投影面積、密度以及與太陽路徑的相對位置。茂密的樹冠能阻擋高達百分之八十至九十的太陽直射輻射，並散射部分天空輻射，這不僅降低了下墊面（如人行道、廣場、建築外牆）的表面溫度，也減少了長波輻射的二次釋放。研究顯示，在樹冠覆蓋下的鋪面溫度，可比完全暴露於陽光下的瀝青或混凝土鋪面低攝氏十五至二十度。這種表面溫度的降低，直接減緩了地表對上方空氣的對流加熱，並透過熱傳導與輻射交換，影響鄰近建築物的外牆溫度，從而間接降低建築物的冷房負荷。此外，樹木的遮蔭具有時間動態性，隨著太陽高度角與方位角的變化，樹影的範圍與位置亦隨之移動，此特性可透過精密的太陽路徑模擬與樹冠三維建模進行預測，以優化植栽位置，使其在一天中最熱的時段為關鍵空間（如建築西曬面、人行道、遊憩區）提供有效的遮蔭。

蒸散作用的降溫機制則更為複雜，它涉及植物生理、土壤水分供應與大氣條件之間的交互作用。植物根系從土壤中吸收水分，經由木質部輸送至葉片，並透過氣孔擴散至大氣中。這個水分相變的過程每公克約需吸收兩千四百五十焦耳的潛熱，等同於從周圍環境中提取熱量。在水分供應充足、氣候炎熱乾燥的條件下，單株成熟喬木每日的蒸散量可達數百公升，所產生的冷卻功率相當於數台家用冷氣機的製冷能力。蒸散作用降低的首先是葉片本身的溫度，進而透過對流與傳導冷卻周圍的空氣。實測數據表明，在成片林地內，蒸散作用可使空氣溫度較無植被的裸地低攝氏三至五度，這種降溫效應在夜間雖會減弱，但仍能部分緩解都市熱島效應。然而，蒸散作用的效率受制於土壤可用水分、空氣濕度、風速與太陽輻射強度。在濕熱氣候下，由於空氣接近飽和，水氣壓梯度較小，蒸散速率會受到抑制，此時遮蔭的貢獻相對更為重要；而在乾熱地區，充足的灌溉則能顯著提升蒸散的冷卻潛力。

量化評估喬木的降溫潛力需要結合實地監測與數值模擬工具。實地監測可透過佈設氣象站，量測樹冠上下、樹蔭內外的空氣溫度、濕度、風速、輻射及地表溫度等參數，進行對比分析。更精細的研究會使用熱顯像儀捕捉表面溫度的空間分布，或使用樹液流計直接量測樹木的蒸散速率。在數值模擬方面，計算流體力學結合輻射傳遞模型，已能較為準確地模擬樹木對都市風場、輻射場及溫度場的影響。這些模型可以輸入樹木的三維幾何、葉面積密度、光學特性（反射率、透射率、吸收率）及生理參數（氣孔導度），預測在不同季節、不同時段下，特定植栽配置對基地微氣候的調節效果。例如，模擬可揭示樹木栽種於建築南側與西側對降低建築得熱量的差異，或評估行道樹的間距與樹冠大小對街道峽谷通風與溫度的綜合影響。

在實際應用中，最大化喬木降溫潛力的規劃設計需考量多項策略。首先，應優先選擇鄉土樹種或經過驗證適應當地氣候的樹種，因其通常具有較強的抗逆性與較低的維護需求。其次，需確保足夠的根系生長空間與土壤體積，並提供適當的灌溉或雨水滲透設計，以維持健康的生長與旺盛的蒸散作用。再者，植栽配置應與建築布局、開放空間及風道規劃整合，避免樹冠過度阻擋有益的涼爽季風，同時利用樹木引導氣流或創造局部的低壓區以增強通風。此外，樹木的長期養護至關重要，包括定期修剪以維持理想樹形與結構安全、防治病蟲害以及補充養分，確保其生態系統服務功能得以持續發揮。最終，喬木的降溫效益應納入都市熱島緩解計畫的整體評估框架中，與冷鋪面、綠屋頂、建築遮陽等其他降溫策略協同作用，形成多層次的都市冷卻系統，以應對日益嚴峻的極端高溫挑戰。

### 垂直綠牆對建築周邊微氣候的影響

垂直綠牆作為都市建築立面的生態化介入手段，其對周邊微氣候的調節作用遠超越單純的視覺美化。從物理機制上分析，垂直綠牆的降溫效益主要源自植物的蒸散作用、葉片對太陽輻射的遮蔽與吸收，以及植栽基質層所附加的隔熱性能。當太陽輻射抵達建築外牆表面時，傳統建材如混凝土或玻璃會吸收大量輻射熱，導致表面溫度急遽上升，並通過熱傳導與熱輻射加熱鄰近空氣，形成局部熱點。垂直綠牆的植物葉片則能透過光合作用與蒸散過程，將吸收的太陽能轉化為潛熱，此過程伴隨水分的汽化，能有效帶走周圍環境的熱量。研究顯示，在夏季日照條件下，覆蓋良好垂直綠化的牆體表面溫度可比裸露牆面降低攝氏十度至二十度，此溫差直接減少了牆體向室外空氣的長波輻射，從而緩解建築外圍空氣的升溫趨勢。

除了直接的冷卻效果，垂直綠牆亦能影響建築周邊的風場與濕度分布，形成更為複雜的微氣候調節。密集的植栽層會增加建築外表面的粗糙度，當氣流經過時，會產生擾動並降低風速，此現象在街道峽谷中尤為重要。風速的適度降低雖可能減弱強風下的對流散熱，但在靜風或微風的炎熱條件下，經由綠牆冷卻的空氣因密度較大，會沿著建築立面自然下沉，與近地面較熱空氣形成微弱的對流循環，促進空氣流動。同時，植物蒸散持續向空氣中釋放水分，能提高近牆面的空氣濕度。在乾熱氣候下，此增濕效果有助於提升人體的熱舒適感；然而在原本已高濕的熱帶地

區，則需審慎評估，避免加劇悶熱感。因此，垂直綠牆的設計必須與當地氣候條件緊密結合，選擇蒸散速率適宜的本地物種，並配合灌溉系統的精準控制，以達成最佳的濕度調節平衡。

垂直綠牆的微氣候效益並非均質分布，其影響範圍與強度受到綠牆系統的構造、植物種類、覆蓋密度、朝向以及建築所在環境脈絡的多重制約。以構造而言，可分為直接附著於牆面的攀爬式綠牆，以及具備獨立支撐結構與整合灌溉系統的模組化綠牆。後者通常具備較厚的基質層，不僅提供更穩定的植生環境，其空氣層與基質本身亦形成一道額外的隔熱屏障，能更有效地阻斷熱量向建築室內的傳遞，從而間接降低建築冷房負荷，減少空調系統的排熱，這對於減輕都市熱島效應具有二次效益。就朝向影響而言，西曬牆面設置的垂直綠牆，其遮陽與降溫效益最為顯著，能直接抵禦午後強烈的太陽輻射。而覆蓋密度高的常綠藤本植物，全年皆能提供穩定的遮蔭效果，但可能影響冬季建築獲取太陽熱能；落葉性植物則能提供季節適應性，夏季茂密葉叢遮蔭，冬季落葉後允許陽光穿透，有助於被動式太陽能供暖。

進一步從都市尺度觀之，大規模應用垂直綠牆具有串聯生態跳島、改善都市通風潛力的附加價值。當多棟建築的立面綠化在垂直方向上形成連續或間斷的綠色帶，它們能作為鳥類、昆蟲乃至於蝙蝠等都市生物的移動廊道，提升生物多樣性。這些綠化立面同時也是城市的「冷表面」，當都市風道將較涼爽的郊區空氣引入市區時，經過這些冷卻表面，能減緩空氣在流動過程中的升溫速度，有助於維持風道本身的降溫效能。此外，垂直綠牆能有效吸附空氣中的懸浮微粒，並吸收二氧化碳與部分空氣污染物，從而在微觀層次改善空氣品質。然而，其實施也需考量潛在的負面影響，例如不當的灌溉管理可能導致牆體潮濕與結構耐久性問題，或選擇外來入侵物種可能對本地生態造成衝擊。因此，成功的垂直綠牆設計必須是整合了建築物理、景觀生態、植物生理與維護管理的系統性工程，方能確保其微氣候調節效益得以長期、穩定地發揮，並與前一節所述喬木遮蔭的平面綠化相互補充，共同構築立體化的都市冷卻網絡。

### 綠覆率與都市溫度的相關性模型

綠覆率與都市溫度之間的負相關性，已成為都市氣候學與綠建築規劃領域的核心研究課題。所謂綠覆率，通常指特定區域內植被（包括喬木、灌木、草地、垂直綠化及屋頂綠化等）的垂直投影面積占總基地面積的百分比。其對都市溫度的調節機制，主要透過遮蔭減少太陽輻射直達地面或建築表面，以及植物蒸散作用消耗大量潛熱，從而降低周圍空氣的顯熱溫度。相關性模型的建立，旨在量化此一降溫效應，並作為都市規劃與建築設計中，決定綠化配置策略與規模的科學依據。早期的模型多基於簡單的線性回歸，探討綠覆率增加與氣溫下降的粗略關係；然而，隨著遙感技術與微氣候模擬工具的進步，當代模型已能納入更多維度的變數，以更精確地描繪兩者間複雜的非線性互動。

一個較為完整的相關性模型，需綜合考慮植被類型、空間配置、土壤濕度、氣象背景條件以及都市形態等多重因子。不同植被的降溫能力差異顯著，例如，喬木因樹冠龐大、蒸散率較高，其單位面積的降溫效能遠高於草地或灌木。因此，模型建構時常引入「等效綠覆率」或「植被冷卻潛力指數」等概念，將不同植被類型根據其葉面積指數、反照率及蒸散係數進行加權換算，而非僅以平面投影面積計算。此外，植被的空間分布模式對降溫效果影響深遠。集中式的大面積綠地（如公園）能形成顯著的「冷島」效應，但其影響範圍有限；而分散式、網絡狀的綠化配置（如街道樹、綠帶），雖單位面積降溫幅度較小，卻能更有效地將冷空氣導入都市深處，改善整體通風路徑與熱舒適度。模型需能模擬不同空間格局下，綠覆率與溫度場的動態關係。

在實務應用上，綠覆率與都市溫度的相關性模型，常透過實測與數值模擬相結合的方式進行校驗與驗證。實測數據來源包括地面氣象站網絡、移動觀測車，以及衛星遙感反演的地表溫度與歸一化植被指數。其中，利用 Landsat 或 Sentinel 衛星的熱紅外波段影像，可大範圍、長時間序列地分析地表溫度與 NDVI 值的空間相關性，建立統計模型。然而，衛星影像反映的是地表溫度而非氣溫，且易受雲層及掃描時間影響。因此，更精細的模型會結合計算流體力學與都市冠層模型進行數值模擬。透過設定不同的綠覆率情景，模擬植被對風場、輻射交換、蒸散過程的影響，從而預測氣溫的變化。這類物理模型能解析綠化對不同高度（行人層、建築屋頂層）溫度的影響，並評估其與建築遮陽、通風設計的協同效應。

模型的輸出結果，通常呈現為降溫效益曲線或等溫線圖，顯示在特定氣候區與都市背景下，綠覆率每增加一個單位所能帶來的平均氣溫降幅。研究普遍指出，此相關性存在邊際效益遞減現象。亦即，當綠覆率從極低水平開始增加時，降溫效果非常顯著；但當綠覆率達到一定閾值（例如 30% 至 40%，視地區而異）後，每增加單位綠覆所帶來的額外降溫幅度將逐漸縮小。此閾值的識別對都市土地資源的合理配置至關重要，有助於在有限的都市空間中，制定成本效益最優的綠化策略。此外，模型也需考量季節與晝夜差異。夏季日間，蒸散與遮蔭的降溫主導作用強，相關性顯著；冬季或夜間，植被可能因阻擋地面長波輻射冷卻，反而產生輕微的保溫效果，相關性可能減弱甚至反轉。

此相關性模型的最終價值，在於轉化為可指導規劃設計的具體指標與工具。例如，許多都市已將「綠覆率」納入都市設計審議準則或綠建築評估系統的獎勵項目中。更先進的應用，則是將模型整合至都市規劃的決策支援系統中，允許規劃者模擬不同開發方案下的熱環境變化，進行多方案比較。在建築基地尺度，設計者可參考模型，決定屋頂綠化、垂直綠化與地面綠化的最適比例與位置，以最大化其對建築耗能與戶外微氣候的改善效果。這與前一節探討的垂直綠牆對建築周邊微氣候的影響緊密銜接，垂直綠化作為提高立面綠覆率的手段，其效益評估需置於整體綠覆率提升的框架下考量。同時，模型的應用也必須過渡到對生態冷卻持續性的關注，因為綠覆率的維持與其降溫效能的持久性，直接取決於後續的植栽維護管理，這將是下一節深入討論的核心。

## 植栽維護對生態冷卻持續性的影響

植栽維護的品質與頻率直接決定了都市綠化所能提供的生態冷卻效益是否得以長期維持。若缺乏系統性的養護策略，即便初期投入大量資源建置綠覆空間，其降溫潛力亦可能隨時間遞減，甚至因植栽衰敗而完全喪失。維護作業不僅涉及澆灌、修剪、施肥等基本園藝操作，更需從生態系統服務的宏觀視角，審視植栽健康狀態與其蒸散作用、遮蔭能力及碳匯功能之間的動態關聯。在都市熱島緩解計畫中，常過度聚焦於植栽數量或綠覆面積的擴增，卻輕忽後續維護所需投入的資源與專業知識，導致許多綠化項目在數年後因植栽死亡或生長不良，無法達到預期的微氣候調節效果。因此，建立一套與當地氣候、土壤條件及植栽種類相匹配的科學化維護管理體系，是確保生態冷卻效益可持續性的關鍵基礎。

植栽的蒸散作用是其產生冷卻效應的核心機制。健康的植物透過葉片氣孔將水分蒸散至空氣中，此過程吸收周圍環境的潛熱，從而降低空氣溫度。然而，蒸散作用的強度高度依賴於植栽的水分供應狀況與生理健康。若維護不當，例如灌溉不足或灌溉時機錯誤，植物將面臨水分脅迫，導致氣孔關閉以減少水分流失，此舉雖是植物的生存策略，卻同時大幅削弱其蒸散冷卻能力。在極端情況下，長期缺水將導致葉片萎凋、落葉甚至植株死亡，使該綠化點從「冷源」轉變為缺乏生命力的乾燥基質，可能加劇地表輻射熱的吸收。反之，過度灌溉亦非良策，不僅浪費水資源，在特定土壤條件下可能引發根系腐爛，同樣損害植栽健康。因此，精準的智慧灌溉系統，能依據氣象數據、土壤濕度感測及植栽需水特性進行動態調控，成為維持最佳蒸散冷卻效率的重要技術支撐。

除了水分管理，定期的修剪與形塑同樣影響植栽的遮蔭效能與空氣流通。喬木的樹冠形態直接決定其遮蔭範圍與密度。適當的結構性修剪可以促進樹冠均勻發展，擴大遮蔭面積，同時移除病弱枝條以維持樹木健康，避免在風災中斷折造成危險。然而，不當或過度的「斷頭式」修剪，會嚴重破壞樹木的天然結構，導致新生枝條脆弱、葉片密度不足，大幅降低遮蔭效果，且樹木需耗費大量能量用於創傷修復，使其更易受病蟲害侵襲，長期而言反而縮短樹木壽命與服務年限。對於垂直綠牆或屋頂綠化而言，修剪更關乎植栽覆蓋的均勻性與持續性。蔓性植物若未經引導，可能局部過度生長而其他區域稀疏，形成覆蓋漏洞，影響整體隔熱與蒸散效能。故維護作業需具備植物生理學知識，以科學方法優化植栽形態，最大化其生態冷卻貢獻。

土壤基質的養分管理與健康狀態，是植栽維護中常被忽略卻至關重要的一環。都市環境中的植栽土壤常面臨壓實、污染、養分流失等問題。壓實的土壤孔隙率低，阻礙根系生長與水分滲透，限制植物吸收水分與養分的能力，間接抑制蒸散作用。定期進行土壤通氣、添加有機質改良土壤結構，是維持根系健康的必要措施。此外，合理的施肥策略能確保植栽獲得生長所需養分，維持葉片茂盛與生理活性。但過量施用化學肥料，可能導致養分淋溶污染地下水，或促使植物過度生長而變得

脆弱。採用緩效性有機肥料或建立堆肥循環系統，是更符合永續原則的養分管理方式。健康的土壤生態系包含豐富的微生物，有助於養分循環與根系共生，進一步提升植栽的抗逆境能力，使其在乾旱或高溫壓力下仍能保持一定的生理功能，維繫冷卻效益。

病蟲害的綜合治理亦是維護植栽健康、避免冷卻功能中斷的重要課題。受病蟲害侵襲的植栽，其葉片可能出現斑點、捲曲或提前脫落，直接減少進行光合作用與蒸散作用的葉面積，降低降溫能力。嚴重的蟲害如蚜蟲分泌蜜露，可能引發煤煙病，覆蓋葉面進一步影響植物生理。傳統上依賴化學農藥的防治方式，雖能快速見效，但可能對都市生態系中的益蟲、鳥類造成傷害，並有農藥殘留的風險。整合性病蟲害管理強調預防勝於治療，包括選用抗病蟲品種、維持植栽健康以增強自身抵抗力、引入天敵進行生物防治，以及定期監測以便早期發現與物理移除。透過生態平衡的方法控制病蟲害，能減少對化學藥劑的依賴，確保綠化空間對人類與其他生物的安全性，維護其作為健康冷卻空間的長期價值。

植栽維護的長期成本與資源投入，是決定生態冷卻措施能否大規模推廣與持續的現實考量。許多都市綠化項目在規劃初期未將全生命週期維護成本納入財務評估，導致後續維護經費不足，管理品質下降。這凸顯了從生命週期成本分析角度規劃綠化項目的必要性。選擇適地適種的鄉土樹種或耐旱、低維護需求的植栽，雖可能初期生長較慢，但能顯著降低長期的灌溉、施肥與病蟲害防治需求，提高植栽在當地環境中的存活率與穩定性。此外，結合智慧監測技術，如利用無人機進行多光譜影像分析，可早期偵測植栽的缺水或健康壓力，實現預防性維護，優化資源配置，避免因大規模植栽死亡而產生的更換成本。將維護管理數位化、精準化，是提升維護效率、確保生態冷卻效益持久發揮的現代化路徑。

最終，植栽維護不僅是一項技術性工作，更涉及社區參與與教育層面。公共空間的綠化維護若缺乏社區居民的認同與協助，僅靠政府有限的人力與預算，往往難以為繼。透過參與式設計讓居民了解植栽帶來的冷卻效益與其他生態服務，並鼓勵其參與簡單的維護工作（如澆灌認養），能培養社區的環境 stewardship（管理責任感）。同時，專業的維護團隊需要持續的培訓，以掌握最新的生態工法、節水灌溉技術與有機管理知識。建立從專業到社區的多元維護網絡，將植栽的健康視為一項重要的公共資產進行管理，方能確保都市綠化所建構的生態冷卻系統，在氣候變遷的挑戰下，不僅能夠持續運作，更能隨著時間茁壯，為都市居民提供長久、穩定且不斷增長的降溫與舒適服務。此一持續性的冷卻能力，正是連結前節所述「綠覆盖率與都市溫度的相關性模型」之理論預期，與後續「城市風道優化」實質成效之間的關鍵實踐橋樑。

## 8.4 城市風道優化與通風模擬

城市風道優化與通風模擬是緩解都市熱島效應、提升戶外熱舒適度與改善室內自然通風潛力的關鍵策略。此策略的核心在於透過都市規劃與建築設計的介入，有意識地引導或創造空氣流動的路徑，從而帶走積聚的熱量、污染物與濕氣。在植栽維護確保生態冷卻系統得以持續運作的基礎上，風道規劃進一步強化了都市空間的物理性調節能力。其目標不僅是增加平均風速，更在於優化風場的分佈，特別是在靜風或弱風條件下，仍能維持最低限度的空氣交換，避免熱量與污染物在街谷中停滯。這項工作需要整合氣象學、流體力學、都市地理學與建築設計等多領域知識，並高度依賴計算流體力學等數值模擬工具，以預測不同規劃方案下的風環境表現，避免因設計不當而加劇局部風害或導致通風死角。

高層建築對低層街道通風的阻擋分析是風道優化中首要面對的挑戰。現代都市中密集的高層建築群體，如同人造山脈，會顯著改變近地面的風場結構。當盛行風迎面撞擊高層建築時，會產生繞流、下沖流與尾流區等複雜現象。建築物背風面常形成風速顯著降低的靜風區，導致熱量與車輛廢氣滯留；而在建築側面與角落，則可能因風速加速而產生令人不適的強風，甚至危害行人安全。這種阻擋效應在建築群排列不當時尤為明顯，可能使原本預期的風道完全失效。因此，在規劃階段必須透過風洞實驗或計算流體力學模擬，詳細評估新建高層建築對既有都市風環境的影響，並透過調整建築量體、旋轉建築朝向或於底層設計穿透性空間，來減輕其對地面層風道的阻斷。

為減輕高層建築的負面影響並積極引導氣流，建築量體縮減與導風翼設計成為重要的微調手段。建築量體縮減並非單純減少總樓地板面積，而是指在建築形態上進行策略性的切削或退縮，例如採用階梯式造型、設置空中花園或穿透性的建築開口。這些設計能在不同高度層創造出讓風流過的通道，將上層較強的風引導至地面層，改善街谷的通風。導風翼則是更為主動的設計元素，通常指建築立面或屋頂上附加的板狀、格柵狀或曲面構造，其功能在於偏轉風向，將氣流導向需要通風的區域，或將強風分散以避免局部風速過高。這些構件的設計需精確計算其角度、尺寸與位置，並考慮不同風向下的效能，是融合空氣動力學原理與建築美學的細緻工程。

開放空間作為「冷島」的設置策略，是將通風與降溫結合的綜合性規劃。這裡的開放空間不僅指公園綠地，也包括廣場、水系、低密度開發區以及經過特殊鋪面與植栽設計的街道。這些區域由於植被蒸散、材料反射率高或人為熱源較少，本身溫度就較周邊建築密集區為低，形成相對低溫的「冷島」。在風道規劃中，有意識地將這些冷島串聯起來，並確保風道能經過這些區域，可以使流動的空氣在進入建築密集區前先被降溫，從而提升通風的冷卻效益。例如，規劃寬闊的林蔭大道連接大型公園與市中心，讓涼爽的风能沿此路徑長驅直入。同時，這些開放空間本身也需具備良好的透水性與植被覆蓋，以維持其冷源強度，避免在夜間仍蓄積大量熱量。

風速感測網路在城市管理中的應用，為風道規劃提供了實證數據與動態調控的基礎。透過在都市各關鍵節點（如不同高度的建築立面、街道交叉口、公園、水岸）佈建無線傳輸的風速、風向、溫度與濕度感測器，可以構建一個即時監測都市微氣候的物聯網。這套網路系統能驗證先前模擬規劃的準確性，揭示實際風場與預期的差異，特別是極端天氣事件下的風環境變化。更重要的是，長期積累的數據有助於建立更精準的都市氣候模型，為未來的規劃提供依據。在智慧城市框架下，這些實時數據可與建築管理系統聯動，例如在監測到特定風向與風速時，自動控制建築物的可開啟外窗或中庭天窗，以最大化自然通風效益；或向公眾發布戶外熱舒適度預警，引導市民活動。風速感測網路將風道規劃從靜態的藍圖，提升為可監測、可評估、可互動的動態城市治理工具。

### 高層建築對低層街道通風的阻擋分析

高層建築作為現代都市天際線的主要構成元素，其龐大的量體對城市底層的風環境產生顯著且複雜的影響。在都市風道規劃的脈絡下，高層建築往往扮演雙重角色：一方面，其頂部可能引導高空較強風流向下沉降；另一方面，其龐大的立面與基座則可能對貼近地面的行人層風速產生阻滯作用，甚至形成局部靜風區或令人不適的強風區。這種阻擋效應的物理機制，主要源於建築物對背景風場的擾動。當盛行風流遭遇高層建築時，氣流會被迫分流，一部分向上爬升並在建築頂部形成下洗流，一部分則繞過建築兩側，並在背風面形成尾流區與渦漩。對於被高層建築群包圍的低層街道而言，這種氣流分離與再附著的過程，可能導致街道峽谷內的風速大幅降低，不利於污染物的擴散與熱量的帶走，加劇都市熱島效應與空氣品質惡化。

深入分析高層建築對街道通風的阻擋，必須考量建築的幾何特徵、排列方式與風向的相對關係。建築物的高寬比是關鍵參數，高聳而細長的塔樓與寬厚板式建築對風場的影響模式截然不同。前者可能允許部分氣流從側邊繞過，但會在下風處形成較長的風影區；後者則如同一面巨牆，幾乎完全阻擋氣流，迫使風流主要向上方及兩側逸散，導致建築背風面低樓層區域風速極低。此外，建築群體的配置，例如並列式、錯列式或圍封式的排列，會形成不同的街道峽谷幾何。當高層建築沿街道兩側密集排列時，所形成的深峽谷效應會嚴重抑制垂直方向的空氣交換，地面層風速可能僅為上空風速的十分之一甚至更低，使得該區域在夏季悶熱難耐，冬季污染物易於累積。

除了對平均風速的抑制，高層建築也可能誘發局部性的強風，對行人舒適度與安全構成威脅。這種現象常發生在建築物的角落、底層挑空區域或相鄰高樓之間的狹縫。當氣流被迫加速通過這些狹窄通道時，會產生所謂的「文氏管效應」，導致風速驟增，形成令人不適的強風帶。此外，從高層建築頂部向下沉降的氣流，若與街道層的風流結合，可能在地面層形成複雜的渦流與不穩定風場。這些風環境的負面影響，不僅關乎熱舒適與空氣品質，更涉及公共安全，例如強風可能導致行人行

走困難、招牌墜落等風險。因此，在規劃階段進行計算流體力學模擬，預測不同風向下建築周邊的風速分佈與風壓情況，已成為不可或缺的設計分析工具。

為緩解高層建築對低層街道通風的阻擋，規劃與設計上可採取多種策略。首先是在城市設計層面，透過法規控制建築量體與街道寬度的比例，確保街道峽谷有足夠的開口率以引入風流。例如，規定建築物基座部分採用退縮或挑空設計，創造風的通道。其次，在建築單體設計上，可以考慮將塔樓的形狀進行流線化處理，如採用圓角、斜面或階梯式退台設計，以平滑氣流的分離，減少尾流區的範圍與強度。建築底層的開放性至關重要，透過設置騎樓、穿透性的開放空間或綠化中庭，可以引導風流進入建築群內部，改善後街巷弄的通風條件。這些設計手法的有效性，高度依賴於對當地盛行風向、季節風變化以及地形條件的深入理解。

最終，高層建築與低層街道的通風關係，必須置於整體都市微氣候調節的框架下審視。單一建築的優化可能不足以扭轉區域性的通風劣勢，需要透過都市尺度的風道系統規劃進行整合。這意味著將高層建築群視為風場的「調節器」，而非單純的障礙物。例如，有意識地將高層建築配置在風道上游，使其成為引導氣流進入城市的觸媒；或是在建築群中預留特定的風廊路徑，將高空風引導至地面層。同時，結合地面層的透水鋪面、綠化與水體設計，利用蒸散冷卻作用降低空氣溫度，創造溫度梯度以促進熱壓通風，從而部分補償因風速降低而減弱的通風效能。這種多尺度、多策略的整合性思考，是實現都市通風優化、提升整體環境韌性的關鍵所在。

### 建築量體縮減與導風翼設計

建築量體縮減作為一種都市風道規劃策略，其核心在於通過調整建築物本身的形體與體積，以降低其對自然風流的阻擋與擾動。在密集的都市環境中，高聳且連續的建築量體往往形成一道實質的風障，導致地面層與街道峽谷內的風速顯著降低，進而削弱了空氣流通對熱量與污染物的擴散能力。因此，在設計階段即有意識地進行量體縮減，例如採用退縮、錯層、切角或設置空中庭園等手法，能夠有效創造出更多的風流路徑。這些經過設計的「都市縫隙」不僅能引導高處較為穩定的氣流向下滲透至人行高度，還能增加建築表面的風壓差，促進自然通風。從流體力學的角度分析，當風流遇到建築物時，會產生繞流、分流與尾流等現象；適當地縮減迎風面的量體或將其造型流線化，可以減少風阻係數，使風流更平順地通過建築群，避免在背風面形成大範圍的靜風區或紊流漩渦，這些區域往往是熱蓄積與空氣污染滯留的溫床。

導風翼設計則是更為積極主動的空氣動力學介入手段，其概念源自航空工程與流體力學，旨在通過附加於建築外部的特定構造，主動引導、加速或改變風流的走向與分布。導風翼的型式多樣，從建築立面突出的導流板、設置於屋頂的風帆結構，到整合於建築間連廊的風道設計皆屬此範疇。其設計原理在於利用伯努利定律與科恩達效應，當風流經導風翼的特定曲面或角度時，會產生壓力差，從而將氣流引導至目標區域，例如建築中庭、下沉廣場或狹窄的街道。在實務應用上，導風翼

常與建築量體縮減策略結合，例如在建築高層設置向外挑出的水平導板，可將高空風流向下導引至建築底部的公共空間；或是在建築群之間設置垂直的導風屏，能將盛行風集中導入預先規劃的風道走廊，有效改善街谷內的通風效率。

此類設計的成功關鍵在於精確的模擬分析與實證驗證。計算流體力學模擬已成為不可或缺的工具，設計師需輸入基地的詳細三維模型、當地氣象站的風玫瑰圖數據，並設定不同的風速與風向情境進行模擬。透過CFD模擬，可以視覺化地觀察建築量體調整與導風翼設置後，風速矢量、風壓分布與空氣齡在基地內的變化，從而優化設計參數。例如，模擬可以揭示導風翼的最佳傾斜角度、安裝高度與間距，以平衡引風效果與可能產生的風切聲或局部強風等負面影響。此外，風洞實驗雖然成本較高，但對於特殊造型或大型開發案，仍是驗證模擬結果與細部設計性能的重要手段。這些分析工作必須在設計前期整合進行，方能確保空氣動力學的考量能與建築的結構系統、立面造型、空間機能無縫結合，而非事後附加的補救措施。

在實際案例中，建築量體縮減與導風翼設計展現了多樣化的應用形態。例如，在某些高密度商辦開發案中，建築師採用階梯式退縮的造型，不僅創造了多層次的屋頂花園，更使建築剖面形成類似山谷的形態，引導風流向下並穿越低層的商業街區。另一種常見手法是在兩棟高樓之間設置帶有弧度的連結空橋，其底部造型經過特殊設計，能像飛機機翼一樣，將上方風流加速後向下導入兩樓間的中庭廣場。此外，將建築角部進行圓滑處理或切削，也能顯著減少角隅風的強度與紊流，提升行人高度的風環境舒適度。這些設計不僅關乎通風效能，也直接影響建築的能源消耗，良好的自然通風可以延長建築依賴機械空調的時間，降低冷房負荷，同時提升室內空氣品質與使用者的健康舒適感受。

然而，實施這些策略也面臨諸多挑戰與限制。首先，在土地成本高昂的都市地區，主動縮減建築量體意味著可售樓地板面積的減少，直接衝擊開發商的經濟利益，需要透過容積獎勵、綠建築標章認證帶來的品牌溢價或長期節能效益來說明其投資回報。其次，導風翼等附加構造可能增加建築的結構負載、維護成本，並對立面清潔與消防逃生動線規劃帶來複雜性。此外，風環境的優化必須與其他環境因素權衡，例如在冬季寒冷地區，過度的通風可能導致熱損失增加，因此導風翼設計可能需要結合可調節的機械裝置或根據季節風向進行差異化設計。法規層面亦需配合，現行的建築法規與都市設計審議準則，應逐步納入對基地通風績效的具體要求與評估方法，鼓勵甚至強制要求大型開發案進行風環境模擬與改善承諾。

展望未來，建築量體縮減與導風翼設計將更趨向智能化與整合化。隨著感測器與物聯網技術的普及，未來可設置風速、風向感測器於建築關鍵位置，並連結至建築管理系統，動態調節可動式導風翼的角度或控制建築內的通風開口，以因應即時變化的微氣候條件，達到通風、節能與舒適度的最佳動態平衡。此外，這類設計也應與都市尺度的風道系統規劃緊密扣合，單棟建築的導風設計應視為城市通風網路中的一個節點，其效能會受到周邊建築與開放空間配置的顯著影響。因此，跨基地的協同設計與都市設計準則的引導將愈發重要，透過區域性的整體規劃，使個別建

築的空氣動力學優化能產生疊加效應，共同構建出呼吸順暢、熱環境舒適的韌性城市。

### 開放空間作為「冷島」的設置策略

開放空間作為城市中的「冷島」，其設置策略的核心在於透過有意識的規劃設計，將公園、廣場、綠地、水體等非建築覆蓋區域，轉化為能夠有效降低周邊環境溫度的涼爽節點。這些冷島不僅提供市民休憩的舒適場所，更在都市尺度上扮演著調節微氣候、緩解熱島效應的關鍵角色。其降溫機制主要源於植栽的蒸散作用、水體的蒸發冷卻，以及地表材料對太陽輻射的高反射與低蓄熱特性。與前一節探討的建築量體縮減與導風翼設計相輔相成，冷島的設置能進一步創造氣流匯聚與擴散的節點，引導涼爽空氣流入周邊街廓，形成更為有效的城市通風網絡。成功的冷島規劃必須超越傳統景觀美化的思維，從物理環境調節的角度進行定量化設計，考量其規模、形狀、內部配置與周邊建成環境的互動關係，以最大化其冷卻效益的輻射範圍。

在具體的設置策略上，首先需進行冷島的選址與規模評估。理想情況下，冷島應均勻分布於高密度建成區中，特別是在建築密集、綠覆率低、人口活動頻繁的熱點區域。其規模並非越大越好，而是需與服務半徑相匹配；大型中央公園固然具有顯著的區域降溫效果，但多個中小型、網絡化分布的街角綠地或口袋公園，往往能更深入都市肌理，提供更為普惠的降溫服務。選址時應優先考慮現有或規劃中的城市風道沿線，使冷島產生的涼爽空氣能順著風道被輸送至下風處的街區。同時，需分析基地現有的微氣候條件，例如是否存有因建築遮蔭而形成的自然陰影區，或是否鄰近具有降溫潛力的水體，這些都是強化冷島效能的有利基礎。

冷島的內部設計元素直接決定了其降溫性能的強弱。植被配置是其中最核心的一環，應採用多層次的複層綠化，結合喬木、灌木與地被植物。高大喬木的樹冠能提供大面積遮蔭，直接阻擋太陽輻射加熱地表與鄰近建築立面；而其蒸散作用則是主動冷卻的過程，能吸收周圍空氣中的大量熱能。在樹種選擇上，應優先選用葉面積指數高、蒸散率強的原生樹種，並確保其有足夠的根系生長空間與灌溉水源。水景元素的引入，如噴泉、薄層水流或景觀水池，能透過水分蒸發帶走氣化熱，產生明顯的瞬時降溫效果。然而，在缺水地區需審慎評估其用水效率，可考慮使用循環再生水或結合雨水回收系統。

地表鋪面的材料選擇與設計至關重要，必須最大限度地減少人造地表對熱量的吸收與儲存。應大量採用高反射率（高反照率）的淺色鋪面材料、透水鋪面或植草磚。透水鋪面不僅能讓雨水下滲，補充地下水，其孔隙中的水分在蒸發時也能帶來冷卻效益。盡量減少大面積無遮蔭的硬質鋪裝廣場，若無法避免，則應以格柵、棚架結合爬藤植物等方式創造遮蔭。冷島內的設施物，如涼亭、座椅、遊樂器材，也應選用反射率高或熱容量低的材質，並設置於樹蔭下，避免自身成為二次熱源。夜

間，這些經過優化設計的地表與設施，其輻射冷卻的效率也更高，能更快地將日間吸收的熱量釋放至高空，降低夜間熱島強度。

冷島與周邊建成環境的介面處理，是影響其冷卻效益能否向外擴散的關鍵。理想的冷島邊界應是滲透性而非封閉性的。避免使用高大的實體圍牆或密植的灌木叢完全封閉邊界，這會阻礙涼爽空氣向外流動。取而代之的是，可採用低矮的柵欄、部分開放的綠籬，或利用地形高差變化自然形成邊界。冷島的主要開口應朝向夏季盛行風的方向，並與街道、巷弄等線性空間對齊，形成「冷空氣出口」。同時，需考量冷島與相鄰建築立面的關係，鼓勵建築面向冷島的一側設置開口、陽台或退縮空間，以便讓建築內部能直接引入經冷島冷卻過的空氣，減少空調使用。這種將冷島視為城市「冷氣房」或「通風井」的思維，能將公共空間的降溫效益直接惠及私人建築。

冷島的設置必須整合水資源管理策略，達成降溫與水文調節的雙重效益。透過設計雨水花園、生態滯留池、透水鋪面等低衝擊開發設施，冷島能成為就地滯留、滲透與淨化雨水的基地。這些暫時儲存的水體在晴天時緩慢蒸發，持續提供冷卻效果。此外，灌溉系統的智慧化至關重要，應採用土壤濕度感測器與滴灌系統，確保植物獲得必要水分的同時，最大化每一滴水的蒸散冷卻效益，並避免水資源浪費。在極端高溫或乾旱時期，可考慮建立非傳統水源（如建築中水）的供應鏈，專用於冷島內關鍵植被的維護，以確保其冷卻功能在氣候壓力下仍能持續運作。

最終，冷島的規劃與管理需要跨部門協作與社區參與。它不僅是景觀或公園管理單位的業務，更需與都市計畫、交通、水利、建築管理等部門整合。例如，調整周邊道路的斷面設計，為從冷島流出的涼風創造通行路徑；或規範周邊新建築的形態與材質，以減少對冷島的熱輻射與風阻。社區居民的參與能提升冷島的維護管理品質，並透過教育宣導，讓公眾理解冷島的功能與價值，從而支持相關的規劃政策。將冷島的溫度監測數據納入城市管理的風速感測網路中，可以實時評估其效能，並為未來的城市降溫規劃提供科學依據。透過這些綜合性策略，開放空間才能從單純的「綠地」轉型為具有強大氣候調節功能的「冷島」，成為構建韌性、宜居城市的不可或缺的基礎設施。

## 風速感測網路在城市管理中的應用

風速感測網路作為城市微氣候調節的關鍵數據基礎，其建置與應用標誌著都市規劃從靜態藍圖邁向動態管理的轉型。此網路系統透過在城市關鍵節點，如建築屋頂、街道燈桿、公園綠地以及高層建築立面，佈建大量、低成本且具備無線傳輸能力的風速與風向感測器，構成一個高解析度的即時監測網格。這些感測器每分鐘甚至每秒鐘持續收集數據，並透過物聯網（IoT）技術匯流至城市管理平台，形成一個動態的都市風場地圖。相較於傳統稀疏的氣象站數據，這種密集的感測網路能夠精準捕捉因城市複雜地形與建築群體所產生的局部風速變化、渦流區、靜風帶以及風道加速效應，為理解都市通風潛力與熱島緩解策略提供了前所未有的實證依據。此

數據不僅是學術研究的寶貴資源，更是城市管理者進行即時決策與長期規劃的科學基礎，使城市風環境從一種難以捉摸的現象，轉變為可量化、可分析、進而可管理的城市資產。

在都市熱島緩解的實務應用上，風速感測網路扮演著診斷與驗證的雙重角色。首先，透過長期數據積累，可以分析出城市中通風不良的「熱點」區域，這些區域往往與高密度開發、缺乏開放空間或建築配置阻擋盛行風向有關。感測數據能與同步收集的溫度、濕度數據進行交叉分析，驗證風速與熱舒適度乃至地表溫度的直接關聯性，從而量化通風改善所能帶來的降溫效益。其次，在實施諸如開闢風道、調整建築退縮、設置導風翼或擴大開放空間等規劃策略後，感測網路能即時監測策略前後的風場變化，提供客觀的性能驗證。例如，在進行都市更新或重大開發案時，規劃者可以依據感測網路所揭示的現地風環境特性，要求新建築量體必須避免阻斷既有的重要通風路徑，甚至需透過建築造型設計來引導氣流進入城市內部。這種以數據為本的規劃方法，確保了降溫策略不僅是理論上的構想，而是能產生實際效能的介入手段。

進一步而言，風速感測網路與智慧城市管理系統的整合，開啟了動態環境調控的可能性。結合氣象預報數據，管理平台可以預測未來數小時至數天的城市風場與熱環境狀況。在預報將出現極端高溫且靜風的天氣事件時，系統可自動啟動或建議一系列應對措施。例如，連動控制城市中的噴霧降溫系統在特定時段與區域啟動，或指引公共運輸系統增加通往通風良好、綠蔭較多的「冷島」區域的班次，以疏散人群至較舒適的環境。對於建築管理而言，感測網路提供的即時風速與風向資訊，可以優化建築物自身的自然通風策略。智慧建築管理系統可據此自動判斷並開啟最有利於引風的窗戶或通風口，關閉迎風面的開口以避免強風侵擾，同時調節機械通風系統的運作模式，在有效利用自然風的同時維持室內環境品質，達到節能與舒適的雙重目標。

此外，風速感測數據對於城市安全與公共健康也具有重要意義。在空氣污染事件中，污染物的擴散與稀釋高度依賴於風速與風向。高解析度的風場數據有助於更精準地模擬污染物的傳輸路徑，識別高濃度滯留區，從而發布更精確的健康警示，或規劃緊急應變措施如調整交通流量。對於都市防災，特別是在颱風或暴風季節，感測網路能即時監測城市中各區域的風速實況，遠超過單一氣象站所能提供的資訊。這使得災害應變中心能夠掌握哪些街道或區域正經歷超過設計標準的強風，可能導致招牌掉落、樹木傾倒或外牆構件損壞，從而提前部署搶修隊伍、實施局部交通管制或發布針對性的市民警告，提升城市的防災韌性。這種基於真實數據的微觀管理，大幅強化了城市面對極端氣候事件的反應能力。

風速感測網路的建置與維運也面臨技術與管理上的挑戰。感測器的校準維護、數據傳輸的穩定性與安全性、海量數據的儲存與即時分析能力，均需要持續的資源投入與技術支持。此外，如何將專業的風場數據轉化為直觀易懂的視覺化介面，供城市規劃師、建築師、決策者乃至一般市民理解與使用，是發揮其社會效益的關鍵。

鍵。未來發展方向將是進一步整合多種環境感測數據（溫度、濕度、雨量、空氣品質），並結合建築資訊模型（BIM）與城市資訊模型（CIM），建構更完整的數位孿生城市。在此虛擬模型中，不僅能進行現況監測，更能模擬各種規劃方案與氣候情境下的風環境變化，實現前瞻性的預測與優化。從開放空間作為「冷島」的設置，到風速感測網路的監測回饋，城市微氣候調節已形成一個從設計、實施到驗證的完整循環，為創造更具韌性、更健康、更節能的都市環境奠定了堅實的科學基礎。這項技術的成熟應用，也自然銜接至下一階段對建築物本身如何在日益極端的氣候中，強化其韌性與調適能力的深入探討。